

REPÚBLICA DE COLOMBIA



MINISTERIO DE TRANSPORTE



Principio de Procedencia:
1062.492

UNIDAD ADMINISTRATIVA ESPECIAL DE AERONÁUTICA CIVIL



Resolución Número

(# 01284) 30 JUN 2020

“Por la cual se modifica la norma RAC 203 ‘Servicio meteorológico para la navegación aérea’ de los Reglamentos Aeronáuticos de Colombia”.

**EL DIRECTOR GENERAL DE LA UNIDAD ADMINISTRATIVA ESPECIAL DE
AERONÁUTICA CIVIL**

En uso de sus facultades legales y, en especial, las conferidas en el artículo 1782 del Código de Comercio, en concordancia con lo establecido en los artículos 2° y 5° numerales 4, 5 y 6, y el artículo 9°, numeral 4 del Decreto 260 de 2004, modificado mediante Decreto 823 de 2017, y

CONSIDERANDO:

Que la República de Colombia es miembro de la Organización de Aviación Civil Internacional (OACI), al haber suscrito el Convenio sobre Aviación Civil Internacional, llevado a cabo en Chicago en 1944, aprobado mediante la Ley 12 de 1947, y que, como tal, debe dar cumplimiento a lo acordado en dicho Convenio y a las normas contenidas en sus Anexos.

Que, de conformidad con lo previsto en el Artículo 37 del mencionado Convenio, los Estados miembros se comprometieron a colaborar a fin de lograr el más alto grado de uniformidad posible en sus reglamentaciones, normas, procedimientos y organización relativos a la facilitación de la información meteorológica aeronáutica en la prestación de los servicios a la navegación aérea, para lo cual la OACI adopta y enmienda las normas y métodos recomendados internacionales correspondientes, los cuales se encuentran contenidos en los Anexos al Convenio sobre Aviación Civil Internacional, entre ellos el Anexo 3 denominado “Servicio meteorológico para la navegación aérea internacional”.

Que la Unidad Administrativa Especial de Aeronáutica Civil (UAEAC), como autoridad aeronáutica de la República de Colombia, en cumplimiento del mandato contenido en el mencionado Artículo 37 del Convenio sobre Aviación Civil Internacional y debidamente facultada por el artículo 1782 del Código de Comercio, el artículo 47 de la Ley 105 de 1993, el artículo 68 de la Ley 336 de 1996 y el artículo 5° del Decreto 260 de 2004, ha expedido los Reglamentos Aeronáuticos de Colombia (RAC), con fundamento en los referidos Anexos al Convenio sobre Aviación Civil Internacional.

Que, igualmente, es función de la UAEAC armonizar los RAC con las disposiciones que al efecto promulgue la OACI y garantizar el cumplimiento del Convenio sobre Aviación Civil Internacional, junto con sus Anexos, tal y como se estipula en el artículo 5° del Decreto 260 de 2004, modificado por el Decreto 823 de 2017.

Que, mediante Resolución número 03969 del 27 de septiembre de 2006, la UAEAC, en uso de sus facultades legales, adoptó e incorporó a los Reglamentos Aeronáuticos de Colombia la Parte Décimo Segunda de dichos Reglamentos, denominada “Meteorología aeronáutica”, desarrollando para Colombia los estándares técnicos contenidos en el Anexo 3 al Convenio sobre Aviación Civil Internacional.

Que, para facilitar el logro del propósito de uniformidad en sus reglamentaciones aeronáuticas, según el citado Artículo 37 del Convenio de Chicago de 1944, varios estados latinoamericanos a través de sus respectivas autoridades aeronáuticas, implementaron el Sistema Regional de Cooperación para la Vigilancia de la Seguridad Operacional (SRVSOP), mediante el cual vienen preparando los Reglamentos Aeronáuticos Latinoamericanos (LAR), también con fundamento en los Anexos al Convenio sobre Aviación Civil Internacional, en espera de que los Estados participantes desarrollen y armonicen sus reglamentos nacionales en torno a tales LAR.

REPÚBLICA DE COLOMBIA



MINISTERIO DE TRANSPORTE



Principio de Procedencia:
1062.492

UNIDAD ADMINISTRATIVA ESPECIAL DE AERONÁUTICA CIVIL



Resolución Número

(# 01284) 30 JUN 2020

Continuación de la Resolución: "Por la cual se modifica la norma RAC 203 'Servicio meteorológico para la navegación aérea' de los Reglamentos Aeronáuticos de Colombia".

Que la UAEAC es miembro del SRVSOP, según el convenio suscrito por la Dirección General de la Entidad el día 26 de julio de 2011, mediante el cual acordaron la armonización de los RAC con los LAR propuestos por el Sistema a sus miembros, con lo cual se lograría, también, mantenerlos armonizados con los Anexos promulgados por la OACI, con los reglamentos aeronáuticos de los demás Estados suscriptores del Convenio de Chicago y, especialmente, con los de los demás Estados latinoamericanos miembros del SRVSOP.

Que, en cumplimiento de lo anterior y para guardar uniformidad con el Reglamento Latinoamericano LAR 203, y con el Anexo 3 de la OACI, la UAEAC modificó la Parte Décimo Segunda de los Reglamentos aeronáuticos de Colombia, mediante Resolución 02126 del 25 de julio de 2018, y la reenumeró como RAC 203, variando su denominación por la de "Servicio meteorológico para la navegación aérea".

Que, en aras de guardar y mantener la mayor uniformidad posible entre las disposiciones sobre servicio meteorológico para la navegación aérea, contenidas en los RAC y las contenidas en el Anexo 3 al Convenio sobre Aviación Civil Internacional, específicamente en cuanto a las enmiendas 78 y 79 promulgadas por la OACI, es necesario modificar la norma RAC 203 incorporando los cambios dados en tales enmiendas.

Que, en mérito de lo expuesto,

RESUELVE:

ARTÍCULO PRIMERO. Modifíquense las siguientes secciones de la norma RAC 203 de los Reglamentos Aeronáuticos de Colombia, así:

"203.005 Definiciones y abreviaturas

(a) Definiciones.

- (1) Para cualquier definición que no figure en este reglamento, se considerará la establecida en el (Documento OACI 9713) *Vocabulario de aviación civil internacional*.
- (2) Para los fines de este reglamento, las expresiones que figuran a continuación tienen el significado que se indica:

Acuerdo regional de navegación aérea. Acuerdo aprobado por el Consejo de la OACI, normalmente por recomendación de una reunión regional de navegación aérea.

Aeródromo. Área definida de tierra o de agua (que incluye todas sus edificaciones, instalaciones y equipos) destinado total o parcialmente a la llegada, salida y movimiento en superficie de aeronaves.

Aeródromo de alternativa. Aeródromo al que podría dirigirse una aeronave cuando fuera imposible o no fuera aconsejable dirigirse al aeródromo de aterrizaje previsto o aterrizar en el

REPÚBLICA DE COLOMBIA



MINISTERIO DE TRANSPORTE



Principio de Procedencia:
1062.492

UNIDAD ADMINISTRATIVA ESPECIAL DE AERONÁUTICA CIVIL

Resolución Número

(# 01284) 30 JUN 2020

Continuación de la Resolución: "Por la cual se modifica la norma RAC 203 'Servicio meteorológico para la navegación aérea' de los Reglamentos Aeronáuticos de Colombia".

mismo, y que cuenta con las instalaciones y los servicios necesarios, que tiene la capacidad de satisfacer los requisitos de performance de la aeronave y que estará operativo a la hora prevista de utilización. Existen los siguientes tipos de aeródromos de alternativa.

Aeródromo de alternativa posdespegue. Aeródromo de alternativa en el que podría aterrizar una aeronave si esto fuera necesario poco después del despegue y no fuera posible utilizar el aeródromo de salida.

Aeródromo de alternativa en ruta. Aeródromo de alternativa en el que podría aterrizar una aeronave en el caso de que fuera necesario desviarse mientras se encuentra en ruta.

Aeródromo de alternativa de destino. Aeródromo de alternativa en el que podría dirigirse una aeronave si fuera imposible o no fuera aconsejable aterrizar en el aeródromo de aterrizaje previsto.

Nota. – El aeródromo del que puede ser aeródromo de alternativa en ruta o aeródromo de alternativa de destino para dicho vuelo.

Aeronave. Toda máquina que puede sustentarse en la atmósfera por reacciones del aire que no sean las reacciones del mismo contra la superficie de la tierra.

Aeronotificación. Informe de una aeronave en vuelo preparado de conformidad con los requisitos de notificación de posición y de información operacional o meteorológica.

Nota. – Los detalles del formulario AIREP se presentan en los PANS-ATM (Documento OACI 4444).

Alcance visual en la pista (RVR). Distancia hasta la cual el piloto de una aeronave que se encuentra sobre el eje de una pista puede ver las señales de superficie de la pista o las luces que la delimitan o que señalan su eje.

Altitud. Distancia vertical entre un nivel, punto u objeto considerado como punto, y el nivel medio del mar (MSL).

Altitud mínima de sector. La altitud más baja que puede usarse y que permite conservar un margen vertical mínimo de trescientos metros (300 m), mil pies (1.000 ft), sobre todos los obstáculos situados en un área comprendida dentro de un sector circular de cuarenta y seis kilómetros (46 km), veinticinco millas náuticas (25 NM) de radio, centrado en una radioayuda para la navegación.

Área de control (CTA). Espacio aéreo controlado que se extiende hacia arriba desde un límite especificado sobre el terreno.

Autoridad meteorológica aeronáutica. Autoridad designada por el Estado, para que, en su nombre, suministre o haga arreglos para que se suministre servicio meteorológico para la navegación aérea nacional e internacional.

REPÚBLICA DE COLOMBIA



Principio de Procedencia:
1062.492

MINISTERIO DE TRANSPORTE



UNIDAD ADMINISTRATIVA ESPECIAL DE AERONÁUTICA CIVIL

Resolución Número

(# 01284) 30 JUN 2020

Continuación de la Resolución: "Por la cual se modifica la norma RAC 203 'Servicio meteorológico para la navegación aérea' de los Reglamentos Aeronáuticos de Colombia".

AWOS (Automatic Weather Observation System). Sistema de dispositivos, fundamentalmente electrónicos, mediante los cual se realizan mediciones y registros de variables meteorológicas, según los sensores disponibles y que permite la expedición de reportes automáticos.

Boletín meteorológico. Texto que contiene información meteorológica precedida de un encabezamiento adecuado.

Centro coordinador de salvamento. Dependencia encargada de promover la buena organización del servicio de búsqueda y salvamento y de coordinar la ejecución de las operaciones de búsqueda y salvamento dentro de una región de búsqueda y salvamento.

Centro de avisos de cenizas volcánicas (VAAC). Centro meteorológico designado en virtud de un acuerdo regional de navegación aérea para proporcionar a las oficinas de vigilancia meteorológica, centros de control de área, centros de información de vuelo, centros mundiales de pronósticos de área, y bancos internacionales de datos OPMET, información de asesoramiento sobre la extensión lateral y vertical y el movimiento pronosticado de las cenizas volcánicas en la atmósfera.

Centro de avisos de ciclones tropicales (TCAC). Centro meteorológico designado en virtud de un acuerdo regional de navegación aérea para proporcionar a las oficinas de vigilancia meteorológica, a los centros mundiales de pronósticos de área y a los bancos internacionales de datos OPMET información de asesoramiento sobre la posición, la dirección y la velocidad de movimiento pronosticadas, la presión central y el viento máximo en la superficie de los ciclones tropicales.

Centro de control de área (ACC). Dependencia establecida para facilitar servicio de control de tránsito aéreo a los vuelos controlados en las áreas de control bajo su jurisdicción.

Centro de información de vuelo (FIC). Dependencia establecida para facilitar servicio de información de vuelo y servicio de alerta.

Centro de meteorología espacial (SWXC). Centro designado para vigilar y proporcionar información de asesoramiento sobre fenómenos meteorológicos espaciales que afectan las radiocomunicaciones de alta frecuencia, las comunicaciones por satélite y los sistemas de navegación y vigilancia basados en el GNSS y/o representan un riesgo de radiación para los ocupantes de la aeronave.

Nota. – Un centro de meteorología espacial se designa como mundial y/o regional.

Centro mundial de pronóstico de área (WAFC). Centro meteorológico designado para preparar y expedir pronósticos del tiempo significativo y en altitud en forma digital a escala mundial directamente a los Estados utilizando los servicios basados en la Internet.

Centro nacional de análisis y pronóstico (CNAP). Dependencia encargada de apoyar las labores de las OVM y las OMA, que cumple además funciones de vigilancia meteorológica para su respectiva región de información de vuelo (FIR) con productos específicos para el ATFM y los ACC, adicionalmente integra la información meteorológica disponible en su área de responsabilidad.

REPÚBLICA DE COLOMBIA



MINISTERIO DE TRANSPORTE



Principio de Procedencia:
1062.492

UNIDAD ADMINISTRATIVA ESPECIAL DE AERONÁUTICA CIVIL



Resolución Número

(# 01284) 30 JUN 2020

Continuación de la Resolución: "Por la cual se modifica la norma RAC 203 'Servicio meteorológico para la navegación aérea' de los Reglamentos Aeronáuticos de Colombia".

Ciclón tropical. Término genérico que designa un ciclón de escala sinóptica no frontal que se origina sobre las aguas tropicales o subtropicales y presenta una convección organizada y una circulación ciclónica caracterizada por el viento en la superficie.

Consulta. Discusión con un meteorólogo o con otra persona cualificada sobre las condiciones meteorológicas existentes y/o previstas relativas a las operaciones de vuelo; la discusión incluye respuestas a preguntas.

Control de calidad. Parte de la gestión de la calidad orientada al cumplimiento de los requisitos de calidad (ISO 9000).

Nota. – Norma ISO 9000 — Sistemas de gestión de calidad — Conceptos y vocabulario.

Control de operaciones. La autoridad ejercida respecto a la iniciación, continuación, desviación o terminación de un vuelo en interés de la seguridad operacional de la aeronave y de la regularidad y eficacia del vuelo.

Datos reticulares en forma digital. Datos meteorológicos tratados por computadora, correspondientes a un conjunto de puntos de un mapa, espaciados regularmente entre sí, para su transmisión desde una computadora meteorológica a otra computadora en forma de clave adecuada para uso en sistemas automáticos.

Dependencia de control de aproximación. Dependencia establecida para facilitar servicio de control de tránsito aéreo a los vuelos controlados que lleguen a uno o más aeródromos o salgan de ellos.

Dependencia de los servicios de búsqueda y salvamento. Expresión genérica que significa, según el caso, centro coordinador de salvamento, subcentro de salvamento o puesto de alerta.

Dependencia de servicios de tránsito aéreo. Expresión genérica que se aplica, según el caso, a una dependencia de control de tránsito aéreo, a un centro de información de vuelo o a una oficina de notificación de los servicios de tránsito aéreo.

Documento de vuelo. Documentos escritos o impresos, incluyendo mapas o formularios, que contienen información meteorológica para un vuelo.

Elevación. Distancia vertical entre un punto o un nivel de la superficie de la tierra, o unido a ella y el nivel medio del mar.

Elevación del aeródromo. La elevación del punto más alto del área de aterrizaje.

Especificación para la navegación. Conjunto de requisitos relativos a la aeronave y a la tripulación de vuelo necesarios para dar apoyo a las operaciones de la navegación basada en la performance dentro de un espacio aéreo definido. Existen dos clases de especificaciones para la navegación.

REPÚBLICA DE COLOMBIA



MINISTERIO DE TRANSPORTE



Principio de Procedencia:
1062.492

UNIDAD ADMINISTRATIVA ESPECIAL DE AERONÁUTICA CIVIL

Resolución Número

(# 01284) 30 JUN 2020

Continuación de la Resolución: "Por la cual se modifica la norma RAC 203 'Servicio meteorológico para la navegación aérea' de los Reglamentos Aeronáuticos de Colombia".

Especificación para la performance de navegación requerida (RNP). Especificación para la navegación basada en la navegación de área que incluye el requisito de control y alerta de la performance, designada por medio del prefijo RNP, p. ej., RNP 4, RNP APCH.

Especificación para la navegación de área (RNAV). Especificación para la navegación basada en la navegación de área que no incluye el requisito de control y alerta de la performance, designada por medio del prefijo RNAV; p. ej., RNAV 5, RNAV 1.

Estación de telecomunicaciones aeronáuticas. Estación del servicio de telecomunicaciones aeronáuticas.

Estación meteorológica aeronáutica. Estación designada para hacer observaciones e informes meteorológicos para uso en la navegación aérea internacional.

Expedir. Término usado en este reglamento únicamente en relación con casos en que la obligación específicamente comprende el envío de información meteorológica a un usuario

Explotador. Persona, organismo o empresa que se dedica o propone dedicarse, a la explotación de aeronaves.

Exposición verbal. Comentarios verbales sobre las condiciones meteorológicas existentes y/o previstas.

Garantía de calidad. Parte de la gestión de la calidad orientada a proporcionar confianza en que se cumplirán con los requisitos de calidad (ISO 9000).

Nota. – Norma ISO 9000 — Sistemas de gestión de calidad — Conceptos y vocabulario.

Gestión de afluencia del tránsito aéreo (ATFM). Servicio establecido con el objetivo de contribuir a una circulación segura, ordenada y expedita del tránsito aéreo asegurando que se utiliza al máximo posible la capacidad ATC, y que el volumen de tránsito es compatible con las capacidades declaradas por la autoridad ATS competente.

Gestión de calidad. Actividades coordinadas para dirigir y controlar una organización en lo relativo a la calidad (ISO 9000).

Nota. – Norma ISO 9000 — Sistemas de gestión de calidad — Conceptos y vocabulario.

Información AIRMET. La información que expide una oficina de vigilancia meteorológica respecto a la presencia real o prevista de determinados fenómenos meteorológicos en ruta que puedan afectar a la seguridad operacional de los vuelos a baja altura, y que no estaba incluida en el pronóstico expedido para los vuelos a baja altura en la región de información de vuelo de que se trate o en una subzona de esta.

Información OPMET. Información que se utiliza principalmente para las operaciones de las aeronaves e incluye informes de aeródromo, pronósticos para el aterrizaje, pronósticos de

REPÚBLICA DE COLOMBIA



MINISTERIO DE TRANSPORTE



Principio de Procedencia:
1062.492

UNIDAD ADMINISTRATIVA ESPECIAL DE AERONÁUTICA CIVIL

Resolución Número

(# 01284) 30 JUN 2020

Continuación de la Resolución: "Por la cual se modifica la norma RAC 203 'Servicio meteorológico para la navegación aérea' de los Reglamentos Aeronáuticos de Colombia".

aeródromo, observaciones especiales de aeronave, información SIGMET y AIRMET, avisos de ciclones tropicales y cenizas volcánicas.

Información meteorológica. Informe meteorológico, análisis, pronóstico y cualquier otra declaración relativa a condiciones meteorológicas existentes o previstas.

Información SIGMET. Información expedida por una oficina de vigilancia meteorológica, relativa a la existencia real o prevista o determinados de fenómenos meteorológicos en ruta, y de otros fenómenos en la atmósfera que puedan afectar a la seguridad operacional de las aeronaves.

Informe meteorológico. Declaración de las condiciones meteorológicas observadas en relación con una hora y lugar determinados.

Internet. Red informática mundial, descentralizada, formada por la conexión directa entre computadoras mediante un protocolo especial de comunicación.

Mapa en altitud. Mapa meteorológico relativo a una superficie en altitud o capa determinadas de la atmósfera.

Mapa previsto. Predicción de elementos meteorológicos especificados, para una hora o período especificados y respecto a cierta superficie o porción del espacio aéreo, representada gráficamente en un mapa.

METAR. Informe meteorológico ordinario de aeródromo en clave meteorológica.

METAR AUTO. Informe meteorológico ordinario de aeródromo en clave meteorológica que se expide a partir de sistemas automáticos de observación.

MET REPORT. Informe local ordinario.

Miembro de la tripulación de vuelo. Miembro de la tripulación, titular de la correspondiente licencia, a quien se asignan obligaciones esenciales para la operación de una aeronave durante el periodo de servicio de vuelo.

Modelo de intercambio de información meteorológica (IWXXM) de la OACI. Modelo de datos para representar información meteorológica aeronáutica.

Navegación basada en la performance (PBN). Requisitos para la navegación de área basada en la performance que se aplican a las aeronaves que realizan operaciones en una ruta ATS, en un procedimiento de aproximación por instrumentos o en un espacio aéreo designado.

Navegación de área (RNAV). Método de navegación que permite la operación de aeronaves en cualquier trayectoria de vuelo deseada, dentro de la cobertura de las ayudas para la navegación basadas en tierra o en el espacio, o dentro de los límites de capacidad de las ayudas autónomas, o una combinación de ambas.

REPÚBLICA DE COLOMBIA



Principio de Procedencia:
1062.492

MINISTERIO DE TRANSPORTE



UNIDAD ADMINISTRATIVA ESPECIAL DE AERONÁUTICA CIVIL

Resolución Número

(# 01284) 30 JUN 2020

Continuación de la Resolución: "Por la cual se modifica la norma RAC 203 'Servicio meteorológico para la navegación aérea' de los Reglamentos Aeronáuticos de Colombia".

Nivel. Término genérico referente a la posición vertical de una aeronave en vuelo, que significa indistintamente altura, altitud o nivel de vuelo.

Nivel de crucero. Nivel que se mantiene durante una parte considerable de vuelo.

Nivel de vuelo (FL). Superficie de presión atmosférica constante relacionada con determinada referencia de presión (1.013,2 hPa o 29,92 InHg) separada de otras superficies análogas por determinados intervalos de presión.

Nota 1. – Cuando un baroaltímetro, calibrado de acuerdo con la atmósfera tipo:

- Se ajuste al QNH, indicará la altitud;
- Se ajuste al QFE, indicará la altura sobre la referencia QFE; y
- Se ajuste a la presión de 1.013,2 hPa (29,92 InHg), podrá usarse para indicar niveles de vuelo.

Nube de importancia para las operaciones. Una nube en la que la altura de la base es inferior a mil quinientos metros (1.500 m), cinco mil pies (5.000 ft) o inferior a la altitud mínima de sector más alta, el valor que sea más elevado de esos dos, o una nube *cumulunimbus* o *cumulus* en forma de torre a cualquier altura.

Observación de aeronave. Evaluación de uno o más elementos meteorológicos, efectuada desde una aeronave en vuelo.

Observación meteorológica. Evaluación de uno o más elementos meteorológicos.

Observatorio vulcanológico estatal. Observatorio vulcanológico designado en virtud de un acuerdo regional de navegación aérea para vigilar volcanes activos o potencialmente activos dentro de un Estado y para proporcionar, a sus correspondientes centros de control de área, centros de información de vuelo, oficinas de vigilancia meteorológica y centro de avisos de cenizas volcánicas, información sobre actividad volcánica.

Oficina de vigilancia meteorológica (OVM). Oficina designada para proporcionar información específica sobre la presencia real o prevista de determinados fenómenos meteorológicos en ruta y de otros fenómenos en la atmósfera que puedan afectar a la seguridad operacional de las aeronaves dentro de una determinada zona de responsabilidad.

Oficina meteorológica. Oficina designada para suministrar servicio meteorológico para la navegación aérea nacional e internacional.

Oficina meteorológica de aeródromo (OMA). Oficina designada para suministrar servicio meteorológico para los aeródromos al servicio de la navegación aérea nacional e internacional.

Piloto al mando. Piloto designado por el explotador, o por el propietario en caso de la aviación general, para estar al mando y encargarse de la realización segura de un vuelo.

REPÚBLICA DE COLOMBIA



MINISTERIO DE TRANSPORTE



Principio de Procedencia:
1062.492

UNIDAD ADMINISTRATIVA ESPECIAL DE AERONÁUTICA CIVIL



Resolución Número

(# 01284) 30 JUN 2020

Continuación de la Resolución: "Por la cual se modifica la norma RAC 203 'Servicio meteorológico para la navegación aérea' de los Reglamentos Aeronáuticos de Colombia".

Pista. Área rectangular definida en un aeródromo terrestre preparada para el aterrizaje y el despegue de las aeronaves.

Plan operacional de vuelo. Plan del explotador para la realización segura del vuelo, basado en la consideración de la performance del avión, en otras limitaciones de utilización y en las condiciones previstas pertinentes a la ruta que ha de seguirse y a los aeródromos de que se trate.

Planeamiento operativo. Planeamiento de las operaciones de vuelo por un explotador.

Poner a disposición. Término utilizado en este reglamento únicamente en relación con casos en que la obligación se limita a que la información meteorológica esté accesible para el usuario.

Principios relativos a factores humanos. Principios que se aplican al diseño, certificación, instrucción, operaciones y mantenimiento aeronáuticos y cuyo objeto consiste en establecer una interfaz segura entre los componentes humano y de otro tipo del sistema mediante la debida consideración de la actuación humana.

Pronóstico. Declaración de las condiciones meteorológicas previstas para una hora o período especificados y respecto a una cierta área o porción del espacio aéreo.

Pronóstico de área GAMET. Pronóstico de área en lenguaje claro abreviado para vuelos a baja altura en una región de información de vuelo o en una subzona de la misma, preparado por la oficina meteorológica designada por el proveedor del servicio meteorológico correspondiente e intercambiado con las oficinas meteorológicas en regiones de información de vuelo adyacentes, tal como hayan convenido los proveedores del servicio meteorológico afectados.

Proporcionar. Término utilizado en este reglamento únicamente cuando se expide o se pone a disposición información meteorológica aeronáutica.

Proveedor de servicios de Información aeronáutica (AISP). Es una organización responsable de proporcionar la información y los datos aeronáuticos necesarios para la seguridad operacional, regularidad y eficiencia de la navegación aérea que ha sido expresamente autorizada o designada por el Estado.

Proveedor de servicios de tránsito aéreo (ATSP). Es una organización que ha sido expresamente autorizada o designada por el Estado responsable de suministrar los servicios de tránsito aéreo en el espacio aéreo establecido para tales propósitos.

Proveedor del servicio meteorológico (METP). Es una organización que ha sido expresamente autorizada o designada por el Estado colombiano, responsable de suministrar el servicio meteorológico para la navegación aérea nacional e internacional.

Punto de notificación. Lugar geográfico especificado, con referencia al cual puede notificarse la posición de una aeronave.

Punto de referencia de aeródromo. Lugar geográfico designado para un aeródromo.

REPÚBLICA DE COLOMBIA



Principio de Procedencia:
1062.492

MINISTERIO DE TRANSPORTE



UNIDAD ADMINISTRATIVA ESPECIAL DE AERONÁUTICA CIVIL

Resolución Número

(# 01284) 30 JUN 2020

Continuación de la Resolución: "Por la cual se modifica la norma RAC 203 'Servicio meteorológico para la navegación aérea' de los Reglamentos Aeronáuticos de Colombia".

Red de telecomunicaciones fijas aeronáuticas (AFTN). Sistema completo y mundial de circuitos fijos aeronáuticos dispuestos como parte del servicio fijo aeronáutico, para el intercambio de mensajes o de datos digitales entre estaciones fijas aeronáuticas que posean características de comunicación idénticas o compatibles.

Región de información de vuelo (FIR). Espacio aéreo de dimensiones definidas, dentro del cual se facilitan los servicios de información de vuelo y de alerta.

Resumen climatológico de aeródromo. Resumen conciso de elementos meteorológicos especificados en un aeródromo, basado en datos estadísticos.

Satélite meteorológico. Satélite artificial que realiza observaciones meteorológicas y las transmite a la tierra.

Servicio de información aeronáutica (AIS). Servicio establecido dentro del área de cobertura definida encargada de proporcionar la información y los datos aeronáuticos necesarios para la seguridad operacional, regularidad y eficiencia de la navegación aérea.

Servicio fijo aeronáutico (AFS). Servicio de telecomunicaciones entre puntos fijos determinados, que se suministra primordialmente para seguridad operacional de la navegación aérea y para que sea regular, eficiente y económica la operación de los servicios aéreos.

Servicio móvil aeronáutico (RR S1.32). Servicio móvil entre estaciones aeronáuticas y estaciones de aeronave, o entre estaciones de aeronave, en el que también pueden participar las estaciones de embarcación o dispositivo de salvamento; también pueden considerarse incluidas en este servicio las estaciones de radiobaliza de localización de siniestros que operen en las frecuencias de socorro y de urgencia designadas.

Servicios a la navegación aérea. Servicios que se suministran para facilitar la navegación aérea, los cuales incluyen, entre otros:

- (1) Control de tránsito aéreo;
- (2) Información de vuelo;
- (3) Alerta;
- (4) Control de flujo del tránsito aéreo;
- (5) Información aeronáutica;
- (6) Telecomunicaciones aeronáuticas;
- (7) Meteorología aeronáutica;
- (8) Búsqueda y salvamento;

REPÚBLICA DE COLOMBIA



Principio de Procedencia:
1062.492

MINISTERIO DE TRANSPORTE



UNIDAD ADMINISTRATIVA ESPECIAL DE AERONÁUTICA CIVIL

Resolución Número

(# 01284) 30 JUN 2020

Continuación de la Resolución: "Por la cual se modifica la norma RAC 203 'Servicio meteorológico para la navegación aérea' de los Reglamentos Aeronáuticos de Colombia".

- (9) Extinción de incendios; y
- (10) Ayudas a la navegación aérea.

Sistema mundial de pronósticos de área (WAFS). Sistema mundial mediante el cual los centros mundiales de pronósticos de área suministran pronósticos meteorológicos aeronáuticos en ruta con una presentación uniforme y normalizada.

SPECI. Informe meteorológico especial de aeródromo en clave meteorológica.

SPECI AUTO. Informe meteorológico especial de aeródromo en clave meteorológica que se expide a partir de sistemas automáticos de observación.

SPECIAL. Informe meteorológico especial de aeródromo en lenguaje claro abreviado.

Suministrar. Término utilizado en este reglamento únicamente en relación con el suministro de servicio meteorológico aeronáutico.

Superficie isobárica tipo. Superficie isobárica utilizada con carácter mundial para representar y analizar las condiciones de la atmósfera.

Tabla climatológica de aeródromo. Tabla que proporciona datos estadísticos sobre la presencia observada de uno o más elementos meteorológicos en un aeródromo.

Torre de control de aeródromo. Dependencia establecida para facilitar servicio de control de tránsito aéreo al tránsito de aeródromo

TREND. Pronóstico de tendencia.

Umbral (THR). Comienzo de la parte utilizable para el aterrizaje.

Vigilancia de los volcanes en las aerovías internacionales (IAVW). Arreglos internacionales concertados con el objeto de vigilar y proporcionar a las aeronaves avisos de cenizas volcánicas en la atmósfera.

Vigilancia dependiente automática – contrato (ADS-C). Medio que permite al sistema de tierra y a la aeronave establecer, mediante enlace de datos, las condiciones de un acuerdo ADS-C, en el cual se indican las condiciones en que han de iniciarse los informes ADS-C, así como los datos que deben figurar en los mismos.

Nota. – El término abreviado "contrato ADS" se utiliza comúnmente para referirse a contrato ADS relacionado con un suceso, contrato de solicitud ADS, contrato ADS periódico o modo de emergencia.

Visibilidad. En sentido aeronáutico se entiende por visibilidad el valor más elevado entre los siguientes:

REPÚBLICA DE COLOMBIA



MINISTERIO DE TRANSPORTE



Principio de Procedencia:
1062.492

UNIDAD ADMINISTRATIVA ESPECIAL DE AERONÁUTICA CIVIL



Resolución Número

(# 01284) 30 JUN 2020

Continuación de la Resolución: "Por la cual se modifica la norma RAC 203 'Servicio meteorológico para la navegación aérea' de los Reglamentos Aeronáuticos de Colombia".

- a) Distancia máxima a la que pueda verse y reconocerse un objeto de color negro de dimensiones convenientes, situado cerca del suelo, al ser observado ante un fondo brillante; y
- b) Distancia máxima a la que puedan verse e identificarse las luces de aproximadamente mil (1.000) candelas ante un fondo no iluminado.

Nota. – Estas dos distancias tienen distintos valores en una masa de aire de determinado coeficiente de extinción y la distancia del inciso b) varía con la iluminación de fondo. La distancia del inciso a) está representada por el alcance óptico meteorológico (MOR).

Visibilidad reinante. El valor máximo de la visibilidad, observado de conformidad con la definición de "visibilidad", al que se llega dentro de un círculo que cubre por lo menos la mitad del horizonte o por lo menos la mitad de la superficie del aeródromo. Estas áreas pueden comprender sectores contiguos o no contiguos.

VOLMET. Información meteorológica para aeronaves en vuelo.

- (1) Radiodifusión VOLMET: Suministro según corresponda, de METAR, SPECI, TAF y SIGMET actuales por medio de radiodifusores orales continuos y repetitivos.
- (2) VOLMET por enlace de datos (D-VOLMET): Suministro de informes meteorológicos ordinarios de aeródromo (METAR) e informes meteorológicos especiales de aeródromo (SPECI) actuales, pronósticos de aeródromo (TAF), SIGMET, aeronotificaciones especiales no cubierta por un SIGMET y, donde estén disponibles, AIRMET por enlace de datos.

Vuelo a grandes distancias. Todo vuelo de un avión con dos motores de turbina, cuando el tiempo de vuelo, desde cualquier punto de la ruta a velocidad de crucero (en condiciones ISA y de aire en calma) con un motor inactivo hasta un aeródromo de alternativa adecuado, sea superior al umbral de tiempo aprobado por el Estado del explotador.

Zona de toma de contacto. Parte de la pista, situada después del umbral, destinada para que los aviones que aterrizan hagan el primer contacto con la pista.

Nota. – Para cualquier definición que no figure en este reglamento, se consideran las determinadas en las normas RAC 1, RAC 153, RAC 214 y RAC 215.

(b) Abreviaturas.

AAC	Autoridad de aviación civil, cuando se haga referencia a la autoridad aeronáutica de cualquier otro Estado contratante de la OACI.
ACAS	Sistema anticolidión de a bordo.
ACC	Centro de control de área.

REPÚBLICA DE COLOMBIA



MINISTERIO DE TRANSPORTE



Principio de Procedencia:
1062.492

UNIDAD ADMINISTRATIVA ESPECIAL DE AERONÁUTICA CIVIL



Resolución Número

(# 01284) 30 JUN 2020

Continuación de la Resolución: "Por la cual se modifica la norma RAC 203 'Servicio meteorológico para la navegación aérea' de los Reglamentos Aeronáuticos de Colombia".

ADS	Vigilancia dependiente automática
AFS	Servicio fijo aeronáutico.
AFTN	Red de telecomunicaciones fijas aeronáuticas.
AIP	Publicación de información aeronáutica.
AIS	Servicio de información aeronáutica.
AISP	Proveedor del servicio de información aeronáutica.
ANP	Plan de navegación aérea.
ASHTAM	NOTAM sobre ceniza volcánica.
ATIS	Servicio automático de información terminal.
ATIS-VOZ	Servicio automático de información terminal – VOZ.
ATM	Gestión del tránsito aéreo.
ATS	Servicios de tránsito aéreo.
ATSP	Proveedor de servicios de tránsito aéreo.
AWOS	Sistema de observación meteorológica automática.
BUFR	Forma binaria universal para la representación de los datos meteorológicos.
CNAP	Centro nacional de pronóstico
D-ATIS	Servicio automático de información terminal por enlace de datos.
DSNA	Dirección de Servicios a la Navegación Aérea.
DITEL	Dirección de Telecomunicaciones y Ayudas a la Navegación Aérea.
FIR	Región de información de vuelo.
FL	Nivel de vuelo.
ft	Pie(s).
GNSS	Sistema mundial de navegación satelital.
GRIB	Formato de código binario usado para transportar y manipular datos meteorológicos.

REPÚBLICA DE COLOMBIA



MINISTERIO DE TRANSPORTE



Principio de Procedencia:
1062.492

UNIDAD ADMINISTRATIVA ESPECIAL DE AERONÁUTICA CIVIL



Resolución Número

(# 01284) 30 JUN 2020

Continuación de la Resolución: "Por la cual se modifica la norma RAC 203 'Servicio meteorológico para la navegación aérea' de los Reglamentos Aeronáuticos de Colombia".

hPa	Hectopascal(es).
IAVW	Vigilancia de los volcanes en las aerovías internacionales.
IDEAM	Instituto de Hidrología, Meteorología y Estudios Ambientales.
InHg	Pulgada(s) de mercurio.
ISA	Atmósfera estándar internacional.
ISO	Organización Internacional de Normalización.
IWXXM	Modelo de intercambio de información meteorológica de la OACI.
k/h	Kilómetros por hora.
kt	Nudo(s).
m	Metro(s).
METP	Proveedor del servicio de meteorología aeronáutica.
MSL	Nivel medio del mar.
NM	Milla(s) náutica(s).
NOTAM	Aviso a los aviadores.
OACI	Organización de Aviación Civil Internacional.
OMA	Oficina meteorológica de aeródromo
OMM	Organización Meteorológica Mundial.
OPMET	Información meteorológica operacional.
OVM	Oficina de vigilancia meteorológica.
QFE	Presión atmosférica a la elevación del aeródromo (o en el umbral de la pista).
QNE	Ajuste de un baroaltímetro a la presión estándar (1.013,2 hPa o 29,92 InHg).
QNH	Reglaje de la subescala del altímetro para obtener elevación estando en tierra
RVR	Alcance visual en la pista.
SRVSOP	Sistema Regional de Cooperación para la Vigilancia de la Seguridad Operacional.

REPÚBLICA DE COLOMBIA



MINISTERIO DE TRANSPORTE



Principio de Procedencia:
1062.492

UNIDAD ADMINISTRATIVA ESPECIAL DE AERONÁUTICA CIVIL



Resolución Número

(# 01284) 30 JUN 2020

Continuación de la Resolución: "Por la cual se modifica la norma RAC 203 'Servicio meteorológico para la navegación aérea' de los Reglamentos Aeronáuticos de Colombia".

SSOAC	Secretaría de Seguridad Operacional y de la Aviación Civil.
SWXC	Centro de meteorología espacial.
TCAC	Centro de asesoramiento de ciclones tropicales.
THR	Umbral.
TWR	Torre de control.
UAEAC	Unidad Administrativa Especial de Aeronáutica Civil.
VAAC	Centro de asesoramiento de cenizas volcánicas.
VONA	Notificación del observatorio de volcanes para la aviación.
WAFIC	Centro Mundial de Pronósticos de Área.
WAFS	Sistema mundial de pronósticos de área.
WIFS	Servicio de archivos del WAFS basado en internet."

"203.015 Finalidad de los servicios meteorológicos para la navegación aérea

- (a) La finalidad del servicio meteorológico para la navegación aérea internacional será contribuir a la seguridad operacional, regularidad y eficiencia de la navegación aérea.
- (b) Esta finalidad se logrará proporcionando a los explotadores, miembros de la tripulación de vuelo, dependencias de los servicios de tránsito aéreo, dependencias de los servicios de búsqueda y salvamento, administraciones de los aeropuertos y demás interesados en la explotación o desarrollo de la navegación aérea, la información meteorológica necesaria para el desempeño de sus respectivas funciones.
- (c) La UAEAC, como autoridad de la aviación civil en la República de Colombia, o quien haga sus veces, autoriza y determina al METP el servicio que suministrará para satisfacer las necesidades de la navegación aérea nacional e internacional. Esta determinación la hará de conformidad con las disposiciones de este reglamento y con los acuerdos regionales de navegación aérea, lo cual implicará la determinación del servicio meteorológico que ha de suministrar para la navegación aérea internacional sobre aguas internacionales y otras áreas situadas fuera del territorio del Estado interesado.
- (d) Sin perjuicio de las atribuciones que tiene el el Instituto de Hidrología, Meteorología y Estudios Ambientales – IDEAM como autoridad meteorológica nacional, la Unidad Administrativa especial de Aeronáutica Civil – UAEAC, como autoridad aeronáutica del Estado colombiano, determinará, para los fines exclusivos de la navegación aérea, el nivel de servicio y hará los arreglos necesarios para que se suministre en el país el servicio meteorológico para la navegación aérea nacional e internacional. En la AIP de Colombia

REPÚBLICA DE COLOMBIA



MINISTERIO DE TRANSPORTE



Principio de Procedencia:
1062.492

UNIDAD ADMINISTRATIVA ESPECIAL DE AERONÁUTICA CIVIL

Resolución Número

(# 01284) 30 JUN 2020

Continuación de la Resolución: “Por la cual se modifica la norma RAC 203 ‘Servicio meteorológico para la navegación aérea’ de los Reglamentos Aeronáuticos de Colombia”.

(Gen.1.1.) se incluirán detalles sobre la autoridad meteorológica aeronáutica, de conformidad con el presente reglamento.”

“203.020 Suministro, uso, gestión de la calidad e interpretación de la información meteorológica

- (a) El proveedor del servicio meteorológico debe asegurarse de cumplir los requisitos de la Organización Meteorológica Mundial (OMM) en cuanto a cualificaciones, calificaciones, competencias, formación profesional e instrucción del personal meteorológico que suministra servicios de meteorología para la navegación aérea.

Nota. – Los requisitos relativos a calificaciones, competencias, formación profesional e instrucción del personal meteorológico en materia de meteorología aeronáutica se presentan en el documento 1083 y el Reglamento Técnico (núm. 49 de la OMM), Volumen I — Normas meteorológicas de carácter general y normas recomendadas, Parte V — Calificaciones y competencias del personal que participa en la prestación de servicios meteorológicos, hidrológicos y/o climatológicos, Parte VI — Enseñanza y formación profesional del personal meteorológico, y Apéndice A — Paquetes de instrucción básica.

- (b) METP se debe asegurar de establecer y aplicar un sistema adecuadamente organizado de calidad que garantice los recursos requeridos para suministrar la información meteorológica aeronáutica a los usuarios.
- (c) El sistema de gestión de la calidad establecido y aplicado de conformidad con el párrafo 203.015(b) debe conformarse a las normas de garantía de calidad de la serie 9000 de la Organización Internacional de Normalización (ISO), o una equivalente, y debe ser objeto de certificación por una organización aprobada.

Nota. – Las normas de garantía de calidad de la serie 9000 de la Organización Internacional de Normalización (ISO) proporcionan un marco básico para la elaboración de un programa de garantía de calidad. Los detalles de un programa que tenga éxito han de ser formulados por cada Estado y en la mayoría de los casos son exclusivos de la organización del Estado. En el documento Guía para la aplicación de sistemas de gestión de la calidad para los Servicios Meteorológicos e Hidrológicos Nacionales y otros proveedores de servicios pertinentes (WMO-No. 1100) se proporciona orientación sobre el establecimiento e implantación de sistema de gestión de la calidad.

- (d) El Sistema de gestión de la calidad debe garantizar a los usuarios que la información meteorológica aeronáutica suministrada se ajusta a los requisitos de este reglamento e incluye:
- (1) Procesos y procedimientos para garantizar la calidad de:
 - (i) Las mediciones y observaciones; y
 - (ii) La elaboración y difusión a tiempo de los informes meteorológicos aeronáuticos.

REPÚBLICA DE COLOMBIA



MINISTERIO DE TRANSPORTE



Principio de Procedencia:
1062.492

UNIDAD ADMINISTRATIVA ESPECIAL DE AERONÁUTICA CIVIL

Resolución Número

(# 01284) 30 JUN 2020

Continuación de la Resolución: "Por la cual se modifica la norma RAC 203 'Servicio meteorológico para la navegación aérea' de los Reglamentos Aeronáuticos de Colombia".

- (2) Consultas o encuestas periódicas para evaluar la satisfacción de los usuarios.
- (3) Requisitos mínimos de cualificación y experiencia para el personal meteorológico aeronáutico.
- (4) Descripciones de los puestos de trabajo para el personal meteorológico aeronáutico.
- (5) Programas de instrucción para el personal meteorológico aeronáutico.
- (6) Registros de formación e instrucción del personal meteorológico aeronáutico.

Nota. – *Los requisitos relativos a la cobertura geográfica y espacial, al formato y contenido, a la hora y frecuencia de la expedición y al período de validez de la información meteorológica por suministrar a los usuarios aeronáuticos figuran en el presente reglamento y en los planes regionales de navegación aérea pertinentes. La orientación relativa a la precisión de la medición y observación, y a la precisión de los pronósticos se presenta en los Adjuntos A y B, respectivamente, del presente reglamento.*

- (e) Siempre que el sistema de gestión de la calidad indique que la información meteorológica que se ha de suministrar con los requisitos indicados, y que los procedimientos de corrección automática de errores no son adecuados, tal información no debe proporcionarse a los usuarios a menos que la convalide el originador.
- (f) En cuanto al intercambio de información meteorológica para fines operacionales, se debe incluir en el sistema de gestión de la calidad los procedimientos de verificación y de convalidación y los recursos para supervisar la conformidad con las fechas prescritas de transmisión de los mensajes particulares o de los boletines que es necesario intercambiar, y las horas de su presentación para ser transmitidos. El sistema de gestión de calidad debe ser capaz de detectar tiempos de tránsito excesivos de los mensajes y boletines recibidos.

Nota. – *Los requisitos relativos al intercambio de información meteorológica operacional se presentan en el Capítulo J y en el Apéndice 9 de este reglamento.*

- (g) Se demostrará, mediante auditorías, el cumplimiento del sistema de gestión de calidad aplicado. Si se observa que el sistema no cumple, se iniciarán medidas para determinar y corregir la causa. Todas las observaciones que se hagan se basarán en pruebas y se documentarán en forma adecuada.
- (h) Debido a la variabilidad de los elementos meteorológicos en el espacio y en el tiempo, a las limitaciones de las técnicas de observación y a las limitaciones causadas por las definiciones de algunos de los elementos, el receptor del informe entenderá que los valores específicos de algunos de los elementos dados en un informe representan la mejor aproximación a las condiciones reales en el momento de la observación.

Nota. – *En el Adjunto A de este reglamento se da orientación sobre la precisión de la medición u observación operacionalmente convenientes.*

REPÚBLICA DE COLOMBIA



MINISTERIO DE TRANSPORTE



Principio de Procedencia:
1062.492

UNIDAD ADMINISTRATIVA ESPECIAL DE AERONÁUTICA CIVIL

Resolución Número

(# 01284) 30 JUN 2020

Continuación de la Resolución: "Por la cual se modifica la norma RAC 203 'Servicio meteorológico para la navegación aérea' de los Reglamentos Aeronáuticos de Colombia".

- (i) Debido a la variabilidad de los elementos meteorológicos en el espacio y en el tiempo, a las limitaciones de las técnicas de predicción y a las limitaciones impuestas por las definiciones de algunos de los elementos, el valor especificado de cualesquiera de los elementos dados en un pronóstico se entenderá por el destinatario como el valor más probable que puede tener dicho elemento durante el período de pronóstico. Análogamente, cuando en un pronóstico se da la hora en que ocurre o cambia un elemento, esta hora se entenderá como la más probable.

Nota. – En el Adjunto B de este reglamento se da orientación sobre la precisión de los pronósticos operacionalmente convenientes.

- (j) La información meteorológica proporcionada será consecuente con los principios relativos a factores humanos, y presentada de forma que exija un mínimo de interpretación por parte de los usuarios, como se especifica en este reglamento.
- (k) Corresponde a la Dirección de Servicios a la Navegación Aérea (DSNA), o a quien haga sus veces, lo relacionado con garantizar el suministro del servicio, para lo cual establecerá los procedimientos, horarios de servicio y modalidades. Por su parte, la Dirección de Telecomunicaciones y Ayudas a la Navegación Aérea, o quien haga sus veces, lo relacionado con el desarrollo y calibración de los equipos y sistemas requeridos para la óptima provisión del servicio."

"203.025 Acuerdo entre los proveedores del servicio meteorológico y el proveedor de servicios a la navegación aérea

El METP y el proveedor de los demás servicios a la navegación aérea, establecerán cartas de acuerdos operacionales, conforme a lo siguiente:

- (a) En relación con el ATSP, que cubra, entre otras cosas:
- (1) La provisión, en las dependencias de los servicios de tránsito aéreo, de presentaciones visuales relacionadas con los sistemas automáticos integrados;
 - (2) La calibración y el mantenimiento de los presentadores visuales e instrumentos meteorológicos;
 - (3) El uso que haya de hacer el personal de los servicios de tránsito aéreo de los presentadores visuales e instrumentos meteorológicos;
 - (4) Cuando sea necesario, observaciones visuales complementarias (por ejemplo, de fenómenos meteorológicos de importancia operacional en las áreas de ascenso inicial y de aproximación) en el caso de que hubieran sido efectuadas por el personal de los servicios de tránsito aéreo para actualizar o complementar la información proporcionada por la estación meteorológica;
 - (5) La información meteorológica obtenida de la aeronave que despegue o aterrice, como la cizalladura del viento, u otra información de relevancia; y

REPÚBLICA DE COLOMBIA



Principio de Procedencia:
1062.492

MINISTERIO DE TRANSPORTE



UNIDAD ADMINISTRATIVA ESPECIAL DE AERONÁUTICA CIVIL

Resolución Número

(# 01284) 30 JUN 2020

Continuación de la Resolución: "Por la cual se modifica la norma RAC 203 'Servicio meteorológico para la navegación aérea' de los Reglamentos Aeronáuticos de Colombia".

- (6) Si la hay, la información meteorológica obtenida del radar meteorológico terrestre.
- (b) En relación con la retransmisión de aeronotificaciones (AIREP), los arreglos para asegurar que, al recibir las dependencias de servicios de tránsito aéreo:
 - (1) Aeronotificaciones ordinarias y especiales por medio de comunicaciones por enlace de datos, las retransmitan sin demora a la oficina de vigilancia meteorológica que les corresponde, a los WAFC y a los centros designados mediante un acuerdo regional de navegación aérea para el funcionamiento del servicio fijo aeronáutico y los servicios basados en internet; y
 - (2) Aeronotificaciones especiales por medio de comunicaciones orales, las retransmitan sin demora a la oficina de vigilancia meteorológica que les corresponde.
- (c) En relación con el AISP, para la distribución de los productos meteorológicos, mediante el uso de las comunicaciones y a través del sistema fijo aeronáutico – AFS.
- (d) En relación con los demás servicios a la navegación aérea, según se requiera, los arreglos necesarios para contribuir a la seguridad operacional, la regularidad y eficiencia de la navegación aérea."

"203.030 Acuerdo entre el proveedor del servicio meteorológico y los explotadores

El proveedor del servicio meteorológico deberá acordar con el explotador interesado:

- (a) Que necesite servicio meteorológico, o cambios en el servicio existente, la anticipación mínima con que deba hacerse la notificación por parte del explotador al proveedor del servicio meteorológico o a la oficina meteorológica de aeródromo.
- (b) Que necesite servicio meteorológico, el modo de notificación por parte del explotador al proveedor del servicio meteorológico cuando:
 - (1) Se proyecten nuevas rutas o nuevos tipos de operaciones;
 - (2) Se tengan que hacer cambios de carácter duradero en las operaciones regulares; y
 - (3) Se proyecten otros cambios que afecten al suministro del servicio meteorológico.
- (c) Un miembro de tripulación de vuelo, cuando se requiera, que se notifique a la oficina meteorológica de aeródromo que corresponda:
 - (1) Los horarios de vuelo;
 - (2) Cuando tengan que realizarse vuelos regulares; y
 - (3) Cuando se retrasen, adelanten o cancelen vuelos.

REPÚBLICA DE COLOMBIA



Principio de Procedencia:
1062.492

MINISTERIO DE TRANSPORTE



UNIDAD ADMINISTRATIVA ESPECIAL DE AERONÁUTICA CIVIL

Resolución Número

(# 01284) 30 JUN 2020

Continuación de la Resolución: "Por la cual se modifica la norma RAC 203 'Servicio meteorológico para la navegación aérea' de los Reglamentos Aeronáuticos de Colombia".

- (d) El contenido de la información que debe notificarse a las oficinas de aeródromo, para casos de vuelos individuales, aunque en el caso de vuelos regulares puede prescindirse de tal requisito respecto a parte de esa información o a toda ella según lo convenido entre la oficina meteorológica de aeródromo y el explotador interesado:
- (1) Aeródromo de salida y hora prevista de salida;
 - (2) Destino y hora prevista de llegada;
 - (3) Ruta por la que ha de volar y hora prevista de llegada a, y de salida de, cualquier aeródromo intermedio;
 - (4) Los aeródromos de alternativa necesarios para completar el plan operacional de vuelo, tomados de la lista pertinente contenida en el plan regional de navegación aérea;
 - (5) Nivel de crucero;
 - (6) Tipo de vuelo, ya sea por reglas de vuelo visual o de vuelo por instrumentos;
 - (7) Tipo de información meteorológica requerida para un miembro de la tripulación de vuelo, ya sea documentación de vuelo o exposición verbal o consulta; y
 - (8) Hora(s) a que es preciso suministrar exposición verbal, consulta o documentación de vuelo."

"203.100 Oficinas de vigilancia meteorológica (OVM)

Nota. – Las OVM vigilan las condiciones meteorológicas que afectan a las operaciones de vuelo en un área de responsabilidad especificada, que normalmente coincide con los límites de las regiones de información de vuelo (FIR) y por lo tanto debe estar asociada a un área de éstas.

- (a) El METP se deberá asegurar, de conformidad con un acuerdo regional de navegación aérea, que las OVM:
- (1) Mantengan la vigilancia continua de las condiciones meteorológicas que afecten a las operaciones de vuelo dentro de su zona de responsabilidad;
 - (2) Preparen la información TAF relativa a su zona de responsabilidad;
 - (3) Difundan la información TAF;
 - (4) Preparen la información SIGMET y otra información relativa a su zona de responsabilidad;
 - (5) Proporcionen la información SIGMET y, cuando se requiera, otras informaciones meteorológicas a las dependencias de los ATS asociadas;

REPÚBLICA DE COLOMBIA



MINISTERIO DE TRANSPORTE



Principio de Procedencia:
1062.492

UNIDAD ADMINISTRATIVA ESPECIAL DE AERONÁUTICA CIVIL



Resolución Número

(# 01284) 30 JUN 2020

Continuación de la Resolución: "Por la cual se modifica la norma RAC 203 'Servicio meteorológico para la navegación aérea' de los Reglamentos Aeronáuticos de Colombia".

- (6) Difundan la información SIGMET;
- (7) Coordinen la información SIGMET con las OVM vecinas, en especial cuando los fenómenos meteorológicos en ruta se extiendan o se espera que se extiendan más allá del área de responsabilidad especificada para la OVM, con el propósito de garantizar el suministro armonizado de información SIGMET;

Nota. – En el Manual de métodos meteorológicos aeronáuticos (Documento OACI 8896) puede encontrarse orientación sobre la coordinación bilateral o multilateral entre las OVM de los Estados contratantes para el suministro de información SIGMET.

- (8) En el caso de que el acuerdo regional de navegación aérea lo requiera:
 - (i) Prepararen información AIRMET relativa a su zona de responsabilidad;
 - (ii) Proporcionen información AIRMET a las dependencias de los servicios de tránsito aéreo asociadas; y
 - (iii) Difundan la información AIRMET;
- (9) Proporcionen la información recibida sobre actividad volcánica precursora de erupciones, erupciones volcánicas y nubes de cenizas volcánicas respecto a las cuales todavía no se haya expedido un mensaje SIGMET, a sus ACC/FIC asociados, según lo convenido entre los proveedores del servicio meteorológico y ATS interesadas, y al VAAC correspondiente según lo determinado por acuerdo regional de navegación aérea; y
- (10) Proporcione la información recibida sobre liberación de materiales radiactivos a la atmósfera, en el área respecto a la cual mantienen la vigilancia o en áreas adyacentes, a sus ACC/FIC asociados, según lo convenido entre los proveedores del servicio meteorológico y ATS interesadas, así como a las dependencias del servicio de información aeronáutica, según lo convenido entre los proveedores del servicio meteorológico y las autoridades competentes de aviación civil interesadas. En la información se incluirá el lugar, la fecha y la hora de la liberación, así como las trayectorias pronosticadas de los materiales radiactivos.

Nota. – La información será proporcionada por los centros meteorológicos regionales especializados (CMRE) de la OMM para el suministro de información elaborada a título de modelo de transporte en respuesta a una emergencia medioambiental radiológica, a solicitud de la autoridad delegada del Estado en el cual se liberó material radiactivo en la atmósfera, o del Organismo Internacional de Energía Atómica (OIEA). Los CMRE envían la información a un solo punto de contacto del servicio meteorológico nacional de cada Estado. Ese punto de contacto es responsable de redistribuir los informes de los CMRE dentro del Estado de que se trate. Más aún, el OIEA proporciona información al CMRE situado en el mismo lugar que el VAAC de Londres (designado como centro de coordinación), que a su vez notifica a los ACC/FIC pertinentes sobre la liberación.

REPÚBLICA DE COLOMBIA



MINISTERIO DE TRANSPORTE



Principio de Procedencia:
1062.492

UNIDAD ADMINISTRATIVA ESPECIAL DE AERONÁUTICA CIVIL



Resolución Número

(# 01284) 30 JUN 2020

Continuación de la Resolución: "Por la cual se modifica la norma RAC 203 'Servicio meteorológico para la navegación aérea' de los Reglamentos Aeronáuticos de Colombia".

- (b) El proveedor del servicio meteorológico aeronáutico debe suscribir una carta de acuerdo operacional con el Servicio Geológico Colombiano representado por sus Observatorios Vulcanológicos y Sismológicos para que la información VONA (notificación del observatorio de volcanes para la aviación) que envíen los observatorios esté constituida por:
- (1) Por actividad volcánica significativa previa a la erupción: fecha/hora (UTC) del informe; nombre, y, si se conoce, número del volcán; lugar (latitud/longitud) y; descripción de la actividad volcánica; y
 - (2) Por erupción volcánica: fecha/hora (UTC) del informe y hora de la erupción (UTC) si es distinta de la hora del informe; nombre y, si se conoce, número del volcán; lugar (latitud/longitud); y descripción de la erupción, incluyendo si se lanzó una columna de cenizas y, en tal caso, una estimación de la altura de la columna de cenizas y la amplitud de cualquier nube visible de cenizas volcánicas durante la erupción y después de la misma; y
 - (3) Por cese de la erupción volcánica: fecha/hora (UTC) del informe y hora del cese de la erupción (UTC); nombre y, si se conoce, el número del volcán; y el lugar (latitud/longitud)."

"203.105 Oficinas meteorológicas de aeródromo (OMA)

Nota. – Las OMA brindan el servicio meteorológico de aeródromo y generalmente están asociadas a una torre de control de aeródromo (TWR) o una dependencia de control de aproximación (APP) o una zona de tránsito aeródromo (ATZ) para las coordinaciones pertinentes.

- (a) El proveedor del servicio meteorológico se asegurará que las OMA, lleven a cabo todas o algunas de las funciones siguientes, según sea necesario, para satisfacer las necesidades de las operaciones de vuelo en el aeródromo:
- (1) Preparar u obtener pronósticos y otras informaciones pertinentes para los vuelos que le correspondan; la amplitud de sus responsabilidades en cuanto a la preparación de pronósticos guardará relación con las disponibilidades locales y la utilización de los elementos para pronósticos de ruta y para pronósticos de aeródromo recibidos de otras oficinas;
 - (2) Preparar u obtener pronósticos de las condiciones meteorológicas locales;
 - (3) Mantener una vigilancia meteorológica continua en los aeródromos para los cuales haya sido designada para preparar pronósticos;
 - (4) Suministrar exposiciones verbales, consultas y documentación de vuelo a los miembros de las tripulaciones de vuelo o a otro personal de operaciones de vuelo;
 - (5) Proporcionar otros tipos de información meteorológica a los usuarios aeronáuticos;
 - (6) Exhibir la información meteorológica disponible;

REPÚBLICA DE COLOMBIA



MINISTERIO DE TRANSPORTE



Principio de Procedencia:
1062.492

UNIDAD ADMINISTRATIVA ESPECIAL DE AERONÁUTICA CIVIL

Resolución Número

(# 01284) 30 JUN 2020

Continuación de la Resolución: "Por la cual se modifica la norma RAC 203 'Servicio meteorológico para la navegación aérea' de los Reglamentos Aeronáuticos de Colombia".

- (7) Intercambiar información meteorológica con otras oficinas meteorológicas de aeródromo;
 - (8) Proporcionar la información recibida sobre actividad volcánica precursora de erupción, erupciones volcánicas o nubes de cenizas volcánicas a la dependencia de servicios de tránsito aéreo, a la dependencia de servicios de información aeronáutica y a la oficina de vigilancia meteorológica asociadas, según lo convenido entre, el servicio de información aeronáutica y ATS interesadas; y
 - (9) Realizar y gestionar informes de aeródromo, como informe meteorológico ordinario de aeródromo METAR e informe meteorológico especial de aeródromo SPECI.
- (b) Se determinarán por acuerdo regional de navegación aérea los aeródromos en los que se requieren pronósticos de aterrizaje.
- (c) En el caso de que un aeródromo no cuente con una oficina meteorológica de aeródromo localizada en el aeródromo:
- (1) El proveedor del servicio meteorológico interesado debe designar una o más oficinas meteorológicas de aeródromo para que proporcionen la información meteorológica que se necesite; y
 - (2) El proveedor del servicio meteorológico deberán determinar los medios para poder proporcionar dicha información a los aeródromos de que se trate."

"203.107 Uso de la información del sistema mundial de pronósticos de área (WAFS)

- (a) Con relación al uso de la información elaborada por el WAFS, el proveedor del servicio meteorológico debe:
- (1) Utilizar los pronósticos emitidos por los WAFS para la preparación de la documentación de vuelo, siempre que estos pronósticos cubran la trayectoria de vuelo prevista respecto a tiempo, altitud y extensión geográfica, salvo que se haya convenido de otro modo entre el proveedor del servicio meteorológico y el explotador en cuestión; y
 - (2) Para garantizar la uniformidad y la normalización de la documentación de vuelo, los datos en GRIB y BUFR del WAFS, recibidos por la oficina meteorológica de aeródromo, serán descifrados como mapas normalizados del WAFS de conformidad con las disposiciones pertinentes de este reglamento, y no se enmendará el contenido meteorológico y la identificación del originador de los pronósticos del WAFS. A partir del 4 de noviembre de 2021, esto también se aplicará a los datos IWXXM.
- (b) El proveedor del servicio meteorológico que usan los datos WAFS cifrados en BUFR o, a partir del 4 de noviembre de 2021, datos en IWXXM, notificarán inmediatamente al WAFS interesado si se detectan o notifican, en relación con los pronósticos SIGWX WAFS, discrepancias significativas con respecto a:

REPÚBLICA DE COLOMBIA



MINISTERIO DE TRANSPORTE



Principio de Procedencia:
1062.492

UNIDAD ADMINISTRATIVA ESPECIAL DE AERONÁUTICA CIVIL

Resolución Número

(# 01284) 30 JUN 2020

Continuación de la Resolución: "Por la cual se modifica la norma RAC 203 'Servicio meteorológico para la navegación aérea' de los Reglamentos Aeronáuticos de Colombia".

- (1) Englamiento, turbulencia, nubes cumulonimbus obscurecidas, frecuentes, inmersas o que tienen lugar en líneas de turbonada y tormentas de arena o de polvo; y
- (2) Erupciones volcánicas o liberación de materiales radiactivos a la atmósfera, de importancia para las operaciones de aeronaves.
- (c) El WAFC que reciba el mensaje dará acuse de recibo del mismo al originador junto con un comentario breve sobre el informe y las medidas adoptadas utilizándose los mismos medios de comunicaciones empleados por el originador.

Nota. – Las oficinas meteorológicas (OMA y OVM) designadas por el METP, harán uso de la información que se considere necesaria, generada por el WAFS, de acuerdo con los lineamientos establecidos en el Anexo 3, Capítulo 3, Apéndice 2 de OACI."

"203.110 Uso de la información del centro de avisos de cenizas volcánicas (VAAC)

- (a) El proveedor del servicio meteorológico debe utilizar la información proporcionada por el VAAC asociado para elaborar y emitir SIGMET relativo a ceniza volcánica.
- (b) La información de avisos de cenizas volcánicas es expedida en lenguaje claro abreviado, utilizando las abreviaturas aprobadas de la OACI y valores numéricos de explicación obvia, estarán de acuerdo con la plantilla presentada en la Tabla 1-1. Cuando no se disponga de abreviaturas aprobadas por la OACI, se utilizará texto en lenguaje claro en idioma inglés, práctica que debe reducirse al mínimo.
- (c) Los centros de avisos de cenizas volcánicas deben expedir información de avisos sobre cenizas volcánicas en forma digital, además de expedir esta información de avisos en lenguaje claro abreviado, de acuerdo con el párrafo (d) siguiente.
- (d) La información de avisos sobre cenizas volcánicas, si se difunde en forma digital, tendrá un formato que estará de acuerdo con el modelo de intercambio de información interoperable a nivel mundial y utilizará un lenguaje de marcado extensible (XML)/lenguaje de marcado geográfico (GML). Hasta el 4 de noviembre de 2020 la información de avisos sobre cenizas volcánicas debería difundirse en formato IWXXM GML, además de difundirse esta información, de acuerdo con el párrafo (b) anterior. A partir del 5 de noviembre de 2020, la información de avisos sobre cenizas volcánicas se difundirá en formato IWXXM GML, además de difundirse esta información de acuerdo con el párrafo (b) precedente de esta sección.

Nota. – En el Manual de Códigos (núm. 306 de la OMM), Volumen 1.3, Parte D – Representación derivada de modelos de datos, figuran especificaciones técnicas para el IWXXM. En el Manual sobre intercambio digital de información meteorológica aeronáutica (Documento OACI 10003), figura orientación acerca de la aplicación del IWXXM.

- (e) La información de avisos sobre cenizas volcánicas, si se difunde en forma digital, irá acompañado de los metadatos apropiados.

REPÚBLICA DE COLOMBIA



Principio de Procedencia:
1062.492

MINISTERIO DE TRANSPORTE



UNIDAD ADMINISTRATIVA ESPECIAL DE AERONÁUTICA CIVIL

Resolución Número

(# 01284) 30 JUN 2020

Continuación de la Resolución: “Por la cual se modifica la norma RAC 203 ‘Servicio meteorológico para la navegación aérea’ de los Reglamentos Aeronáuticos de Colombia”.

Nota. – En el Manual sobre intercambio digital de información meteorológica aeronáutica (Documento OACI 10003), figura orientación acerca del modelo de intercambio de información, el XML/GML y el perfil de metadatos.

- (f) La información de avisos sobre cenizas volcánicas mencionada en la Tabla 1-1, cuando se prepare en formato gráfico, se conformará a lo especificado en el Apéndice 1 y se expedirá utilizando el formato gráfico de red portátil PNG (*portable network graphics*).

Nota. – La norma aquí contenida sobre el formato digital IWXXM GML está disponible para soportar las operaciones aéreas correspondientes una vez el METP decida implementarla”

“203.112 Información procedente del observatorio de volcanes del Estado

- (a) El METP deberá asegurarse de que la información que se requiere que los observatorios de volcanes de los Estados envíen a sus centros de control de área (ACC), centros de información de vuelo (FIC) y oficinas de vigilancia meteorológica (OVM) asociados, esté constituida por:
- (1) Por actividad volcánica significativa previa a la erupción: fecha/hora (UTC) del informe; nombre, y, si se conoce, número del volcán; lugar (latitud/longitud) y; descripción de la actividad volcánica;
 - (2) Por erupción volcánica: fecha/hora (UTC) del informe y hora de la erupción (UTC) si es distinta de la hora del informe; nombre y, si se conoce, número del volcán; lugar (latitud/longitud); y descripción de la erupción, incluyendo si se lanzó una columna de cenizas y, en tal caso, una estimación de la altura de la columna de cenizas y la amplitud de cualquier nube visible de cenizas volcánicas durante la erupción y después de la misma; y
 - (3) Por cese de la erupción volcánica: fecha/hora (UTC) del informe y hora del cese de la erupción (UTC); nombre y, si se conoce, el número del volcán; y el lugar (latitud/longitud).

Nota 1. – La actividad volcánica previa a la erupción significa en este contexto una actividad volcánica desacostumbrada o en aumento que podría presagiar una erupción volcánica.

Nota 2. – Los observatorios de volcanes de los Estados pueden emplear el formato de avisos de los observatorios de volcanes destinados a la aviación (VONA) a fin de enviar información a sus ACC/FIC, OVM asociados.

Nota 3. – El formato VONA se incluye en el Manual sobre la vigilancia de los volcanes en las aerovías internacionales (IAVW) — Procedimientos operacionales y lista de puntos de contacto (Documento OACI 9766), disponible en el sitio web de la OACI.

Nota 4. – En el Documento OACI 9766 de OACI figuran textos de orientación sobre volcanes activos o potencialmente activos.

REPÚBLICA DE COLOMBIA



MINISTERIO DE TRANSPORTE



Principio de Procedencia:
1062.492

UNIDAD ADMINISTRATIVA ESPECIAL DE AERONÁUTICA CIVIL



Resolución Número

(# 01284) 30 JUN 2020

Continuación de la Resolución: "Por la cual se modifica la norma RAC 203 'Servicio meteorológico para la navegación aérea' de los Reglamentos Aeronáuticos de Colombia".

Nota 5. – *El observatorio de volcanes del Estado en Colombia es Sistema Geológico Colombiano.*"

"203.115 Estaciones y observaciones meteorológicas aeronáuticas

- (a) La DSNA, o quién haga sus veces, establecerán en los aeródromos estaciones meteorológicas aeronáuticas que determine que son necesarias. Una estación meteorológica aeronáutica puede ser una estación independiente o puede estar combinada con una estación sinóptica y los sistemas automáticos de la estación meteorológica aeronáutica podrán brindar informes de observación de superficie automáticos.
- (b) La DSNA, o quién haga sus veces, y la DITEL, o quienes hagan sus veces, deberán disponer lo necesario para el establecimiento de estaciones meteorológicas aeronáuticas en estructuras mar adentro o en otros puntos significativos en apoyo de las operaciones de helicópteros efectuadas hacia dichas estructuras, si así se estipulara por acuerdo regional de navegación aérea.
- (c) Las estaciones meteorológicas aeronáuticas deberán efectuar observaciones ordinarias a intervalos fijos de una hora de manera rutinaria. En los aeródromos, las observaciones ordinarias se completarán con las observaciones especiales cuando ocurran cambios especificados con respecto al viento en la superficie, la visibilidad, el alcance visual en la pista, el tiempo presente, las nubes o la temperatura del aire.
- (d) La DITEL o quien haga sus veces, hará los arreglos necesarios para que sus estaciones meteorológicas aeronáuticas sean inspeccionadas con la frecuencia suficiente para asegurar el mantenimiento y observaciones de un alto grado de calidad, el correcto funcionamiento de los instrumentos y de todos sus indicadores, y para verificar que la exposición de los instrumentos no haya variado sensiblemente.
- (e) En las estaciones meteorológicas aeronáuticas de los aeródromos con pistas previstas para operaciones de aproximación y aterrizaje por instrumentos de categorías I, II y III, se debe instalar equipo automático para medir o evaluar, según corresponda, y para vigilar e indicar a distancia el viento en la superficie, la visibilidad, el alcance visual en la pista, la altura de la base de las nubes, las temperaturas del aire y del punto de rocío y la presión atmosférica en apoyo de operaciones de aproximación, cizalladura del viento. Estos dispositivos serán sistemas automáticos integrados para la obtención, tratamiento, difusión y presentación en pantalla en tiempo real de los parámetros meteorológicos que influyan en las operaciones de aterrizaje y de despegue. En el diseño de los sistemas automáticos integrados se observarán los principios relativos a factores humanos y se incluirán procedimientos de reserva.
- (f) Cuando se utilice un sistema semiautomático integrado para la difusión/presentación de información meteorológica, éste debe permitir la inserción manual de observaciones de datos que abarquen los elementos meteorológicos que no puedan observarse por medios automáticos.
- (g) Las observaciones realizadas en la estación meteorológica aeronáutica formarán la base para preparar los informes que se han de difundir en el aeródromo de origen y de los informes que se han de difundir fuera del mismo.

REPÚBLICA DE COLOMBIA



MINISTERIO DE TRANSPORTE



Principio de Procedencia:
1062.492

UNIDAD ADMINISTRATIVA ESPECIAL DE AERONÁUTICA CIVIL

Resolución Número

(# 01284) 30 JUN 2020

Continuación de la Resolución: "Por la cual se modifica la norma RAC 203 'Servicio meteorológico para la navegación aérea' de los Reglamentos Aeronáuticos de Colombia".

- (h) Los instrumentos meteorológicos utilizados en la estación meteorológica de un aeródromo deben emplazarse de manera tal que proporcionen datos representativos del área para la cual se requieren las mediciones.
- (i) En las estaciones meteorológicas aeronáuticas, los instrumentos meteorológicos deben exponerse, funcionar y mantenerse de conformidad con las prácticas, procedimientos y especificaciones de la OMM.
- (j) Cuando en una estación meteorológica aeronáutica, el equipo automático forme parte de un sistema de observación semiautomático integrado, la presentación visual de datos disponible en las dependencias de servicios de tránsito aéreo locales debe ser un subconjunto y corresponder paralelamente a la presentación visual de datos disponible en la dependencia local de servicios meteorológicos. En estas presentaciones visuales debe anotarse cada elemento meteorológico para identificar, como corresponda, los lugares respecto a los cuales el elemento es representativo."

"203.118 Centro Nacional de Análisis y Pronóstico (CNAP)

Nota. – Dependencia asociada a la FIR Bogotá que interactúa directamente con el centro de control de tránsito aéreo de esta FIR; esta entrega información meteorológica en tiempo real y pronosticada para ser empleada por las oficinas de vigilancia meteorológica (OVM), las estaciones meteorológicas aeronáuticas (EMA), las oficinas de información aeronáutica (OIA), los centros de control de área (ACC) y demás interlocutores de tránsito aéreo o regiones de información de vuelo (FIR), como material básico para efectos de análisis y pronóstico, enfocado a decisiones tácticas y pre-tácticas de las dependencias de tránsito aéreo. Será la encargada de manejar el sistema nacional de pronósticos meteorológico aeronáutico.

- (a) Diariamente recolectar información AIREP ordinarios o especiales. Procesar los informes AIREP y llevar su registro.
- (b) Atender la vigilancia de los fenómenos meteorológicos extraordinarios como volcanes, huracanes, revisar y coordinar la emisión de los mensajes SIGMET y generar en coordinación con AIS la publicación de los NOTAM de advertencias pertinentes, para la protección de la aviación civil y de la infraestructura aeronáutica.
- (c) Hacer seguimiento a la información SIGMET y generar los NOTAM de advertencia de fenómenos meteorológicos severos.
- (d) Verificar la generación de avisos de aeródromo o de las advertencias para los mismos.
- (e) Revisar la emisión y calidad del dato de todos los mensajes TAF para los aeropuertos controlados de Colombia, en los cuales se elabora.
- (f) Coordinar los aspectos operacionales y del servicio de las OMA con el(los) prestador(es) del servicio MET.

REPÚBLICA DE COLOMBIA



MINISTERIO DE TRANSPORTE



Principio de Procedencia:
1062.492

UNIDAD ADMINISTRATIVA ESPECIAL DE AERONÁUTICA CIVIL

Resolución Número

(# 01284) 30 JUN 2020

Continuación de la Resolución: "Por la cual se modifica la norma RAC 203 'Servicio meteorológico para la navegación aérea' de los Reglamentos Aeronáuticos de Colombia".

- (g) Contribuir en recolección, elaboración de estadísticas e informes relacionados con la Información climatológica aeronáutica, creando y manteniendo los correspondientes bancos de datos.
- (h) Emitir todas las advertencias de riesgos sobre el espacio aéreo colombiano por fenómenos meteorológicos que no cumplan con las características de informes SIGMET, AIRMET o GAMET.
- (i) Producir pronósticos meteorológicos de alta resolución, a través de la operación de un modelo numérico a mesoescala.
- (j) Supervisar la condición de operación técnica de la infraestructura que soporta el servicio meteorológico para la navegación aérea y coordinar con la DITEL las gestiones para mantenerla en el óptimo estado de disponibilidad.
- (k) Verificar la información de certificación de los equipos asociados a la infraestructura meteorológica aeronáutica.
- (l) Validar, almacenar y distribuir la información relacionada con las funciones propias del Centro Nacional de Análisis y Pronósticos.
- (m) Entregar información meteorológica aeronáutica en tiempo real al sistema nacional de tránsito aéreo y a la comunidad aeronáutica, utilizando los medios escritos, de mensajería y en particular la intranet e internet.
- (n) Asegurar que la Unidad de Flujo Colombia y los centros de control de área (ACC) obtengan suficiente información meteorológica para dirigir el tráfico, de una manera segura y eficiente, incluyendo briefings para cada posición de control según sea necesario.
- (o) Entregar información meteorológica aeronáutica actual y su pronóstico, incluyendo productos gráficos automáticos, a través de una red de comunicación a la comunidad aeronáutica, incluyendo los servicios de tránsito aéreo, las tripulaciones, los aeródromos y operadores.
- (p) Proporcionarán la información recibida sobre actividad volcánica precursora de erupciones, erupciones volcánicas y nubes de cenizas volcánicas respecto a las cuales todavía no se haya expedido un mensaje SIGMET, a sus centros de control de área (ACC), centros de información de vuelo (FIC) asociados, según lo convenido entre las autoridades meteorológicas y ATS interesadas, y al VAAC correspondiente según lo determinado por acuerdo regional de navegación aérea.
- (q) Proporcionarán la información recibida sobre liberación de materiales radiactivos a la atmósfera, en el área respecto a la cual mantienen la vigilancia o en áreas adyacentes, a sus ACC/FIC asociados, según lo convenido entre las autoridades meteorológicas y ATS interesadas, así como a las dependencias del servicio de información aeronáutica, según lo convenido entre las autoridades meteorológicas y las autoridades competentes de aviación civil interesadas. En la información se incluirá el lugar, la fecha y la hora de la liberación, así como las trayectorias pronosticadas de los materiales radiactivos.

REPÚBLICA DE COLOMBIA



MINISTERIO DE TRANSPORTE



Principio de Procedencia:
1062.492

UNIDAD ADMINISTRATIVA ESPECIAL DE AERONÁUTICA CIVIL



Resolución Número

(# 01284) 30 JUN 2020

Continuación de la Resolución: "Por la cual se modifica la norma RAC 203 'Servicio meteorológico para la navegación aérea' de los Reglamentos Aeronáuticos de Colombia".

- (r) Atender todas las coordinaciones con las Fuerzas Militares y, en especial, con la Fuerza Aérea Colombiana en materia de meteorología aeronáutica y entregar pronósticos para la utilización de la aviación civil.
- (s) Brindar asesoría y atender los requerimientos de meteorología aeronáutica para las operaciones de búsqueda y salvamento.
- (t) En relación particular con los pronósticos le corresponde:
 - (1) Preparar y obtener pronósticos y otras informaciones pertinentes para los vuelos partiendo de las condiciones meteorológicas locales;
 - (2) Mantener una vigilancia meteorológica continua sobre Colombia y su espacio aéreo;
 - (3) Suministrar exposiciones verbales, información y documentación de vuelo a miembros de las tripulaciones, personal de operaciones u otros usuarios, de acuerdo con los medios disponibles.
 - (4) Intercambiar información meteorológica con otras entidades del estado o privadas para obtener los datos meteorológicos más confiables posibles."

"203.119 Otras normas para el (los) proveedor(es) del servicio meteorológico para la navegación aérea METP

- (a) Para mantener un nivel aceptable de seguridad operacional, los proveedores del servicio meteorológico para la navegación aérea METP, o quienes hagan sus veces, deberán:
 - (1) Elaborar la descripción de todos los puestos de trabajo de sus dependencias;
 - (2) Elaborar y cumplir el programa de instrucción y entrenamiento en los niveles inicial, intermedio, avanzado y especializado de forma periódica como entrenamiento en el puesto de trabajo (OJT o IEEPT), que sea suficiente para adquirir y mantener el nivel de conocimientos, pericia, competencia y cualificaciones requeridos según las funciones y responsabilidades asignadas al personal del METP;
 - (3) Elaborar el manual descriptivo de la organización proveedora del servicio meteorológico para la navegación aérea – MADOR;
 - (4) Elaborar los manuales operativos o guías técnicas del servicio meteorológico para la navegación aérea de cada una de las unidades MET – MUNMET;
 - (5) Asegurarse de que todo su personal relacionado con servicio meteorológico para la navegación aérea cumpla con los requisitos mínimos de calificación y experiencia establecidos en los documentos internacionales OMM y OACI.
 - (6) Dar pleno cumplimiento al programa nacional de instrucción que determina con la hoja de ruta de cualificación del talento humano que desempeña el servicio meteorológico

REPÚBLICA DE COLOMBIA



Principio de Procedencia:
1062.492

MINISTERIO DE TRANSPORTE



UNIDAD ADMINISTRATIVA ESPECIAL DE AERONÁUTICA CIVIL

Resolución Número

(# 01284) 30 JUN 2020

Continuación de la Resolución: "Por la cual se modifica la norma RAC 203 'Servicio meteorológico para la navegación aérea' de los Reglamentos Aeronáuticos de Colombia".

aeronáutico de acuerdo con las exigencias de los diferentes cargos de este Servicio, con sus respectivos registros; y

- (7) Establecer un procedimiento para examinar y eliminar las deficiencias detectadas en el marco del grupo regional de planificación y ejecución PIRG (GREPECAS).
- (b) Los observadores meteorológicos en un aeródromo deben situarse, en la medida de lo posible, de modo que puedan mantener en todo momento una visión despejada sobre los 360° alrededor del aeródromo para efectuar vigilancia continua de las condiciones meteorológicas del aeródromo y sus inmediaciones y de esta manera proporcionar datos representativos del área para la cual se requieren las observaciones meteorológicas.
- (c) Las oficinas meteorológicas aeronáuticas partiendo de su naturaleza en la medida de lo posible serán adecuadas y accesibles para suministrar exposiciones verbales, consultas y documentación de vuelo a los miembros de las tripulaciones de vuelo y a otro personal de operaciones."

"203.120 Uso de la información emitida por centros de avisos de ciclones tropicales (TCAC)

- (a) El METP deberá utilizar la información proporcionada por el centro de avisos de ciclones tropicales (TCAC) asociado para difundir la información relativa a los ciclones tropicales que afecten la ruta o las rutas que serán utilizadas por los usuarios en los espacios aéreos asociados."

"203.125 Uso de la información emitida por centros de meteorología espacial (SWXC)

- (a) El METP deberá utilizar el asesoramiento proporcionado por el centro de meteorología espacial (SWXC) asociado, para difundir la información relativa a los fenómenos meteorológicos espaciales que afecten la ruta o las rutas que serán utilizadas por los usuarios en los espacios aéreos asociados.

Nota 1. – *Los intervalos espaciales y resoluciones para la información de asesoramiento sobre las condiciones meteorológicas espaciales a ser utilizados figuran en el Adjunto E de este reglamento.*

Nota 2. – *En el Manual sobre información meteorológica espacial para apoyar la navegación aérea internacional (Documento OACI 10100) figura orientación sobre el suministro de dicha información, que incluye proveedores, designados por la OACI, de información de asesoramiento sobre las condiciones meteorológicas espaciales."*

"203.200 Observaciones e informes ordinarios

Nota. – *La norma aquí contenida sobre informes ordinarios locales e informes especiales locales está disponible para soportar las operaciones aéreas correspondientes una vez el METP decida implementarla.*

REPÚBLICA DE COLOMBIA



MINISTERIO DE TRANSPORTE



Principio de Procedencia:
1062.492

UNIDAD ADMINISTRATIVA ESPECIAL DE AERONÁUTICA CIVIL



Resolución Número

(# 01284) 30 JUN 2020

Continuación de la Resolución: "Por la cual se modifica la norma RAC 203 'Servicio meteorológico para la navegación aérea' de los Reglamentos Aeronáuticos de Colombia".

- (a) En los aeródromos se harán observaciones ordinarias durante las 24 horas de cada día, a menos que se acuerde otra cosa entre el proveedor del servicio meteorológico, el proveedor del servicio ATS competente y el explotador interesado. Tales observaciones se harán a intervalos de una hora. En otras estaciones meteorológicas aeronáuticas, tales observaciones se efectuarán según lo determine el proveedor del servicio meteorológico teniendo en cuenta las necesidades de las dependencias de los servicios de tránsito aéreo y las operaciones de las aeronaves.
- (b) Los informes de las observaciones ordinarias se expedirán como:
 - (1) Informes ordinarios locales solamente para su difusión en el aeródromo de origen (previstos para las aeronaves que lleguen y que salgan); y
 - (2) METAR para su difusión a otros aeródromos fuera del aeródromo de origen (previstos principalmente para la planificación del vuelo, radiodifusiones VOLMET y D-VOLMET);
 - (3) La información meteorológica utilizada en el ATIS (ATIS-voz y D-ATIS) ha de extraerse del informe ordinario local, de conformidad con el Apéndice 11 de la norma RAC 211.
- (c) En los aeródromos que no estén en funcionamiento las 24 horas del día, de conformidad con el párrafo (a) anterior, se expedirán METAR antes de que se reanuden las operaciones en el aeródromo, de conformidad con el acuerdo regional de navegación aérea."

"203.205 Observaciones e informes especiales

- (a) El proveedor del servicio meteorológico, en consulta con el proveedor del servicio ATS competente, los explotadores y demás interesados, establecerá una lista de los criterios respecto a las observaciones especiales.
- (b) Los informes de observaciones especiales se expedirán como:
 - (1) Informes especiales locales solamente para su difusión en el aeródromo de origen (previstos para las aeronaves que lleguen y que salgan); y
 - (2) SPECI para su difusión a otros aeródromos fuera del aeródromo de origen (previstos principalmente para la planificación del vuelo, radiodifusiones VOLMET y D-VOLMET) a menos que se emitan informes METAR a intervalos de media hora.
- (c) En los aeródromos que no estén en funcionamiento las 24 horas del día, de conformidad con el párrafo (a) precedente, se expedirán SPECI, según el acuerdo regional de navegación aérea y las cartas de acuerdo de cada aeropuerto con el servicio meteorológico para la navegación aérea, una vez reanudada la expedición de METAR."

"203.215 Observación y notificación de elementos meteorológicos

- (a) **Viento en la superficie.**

REPÚBLICA DE COLOMBIA



MINISTERIO DE TRANSPORTE



Principio de Procedencia:
1062.492

UNIDAD ADMINISTRATIVA ESPECIAL DE AERONÁUTICA CIVIL



Resolución Número

(# 01284) 30 JUN 2020

Continuación de la Resolución: "Por la cual se modifica la norma RAC 203 'Servicio meteorológico para la navegación aérea' de los Reglamentos Aeronáuticos de Colombia".

- (1) Se debe medir la dirección y la velocidad medias del viento, así como las variaciones significativas de la dirección y velocidad del mismo y se notificarán en grados geográficos y metros por segundo (o nudos), respectivamente.
- (2) Cuando se usen informes locales ordinarios y especiales para aeronaves que salen, las observaciones del viento en la superficie para estos informes deben ser representativas de las condiciones a lo largo de la pista; cuando se usen informes locales ordinarios y especiales para aeronaves que llegan, las observaciones del viento en la superficie para estos informes deben ser representativas de la zona de toma de contacto.
- (3) Las observaciones del viento en la superficie, efectuadas para los METAR y SPECI deben ser representativas de las condiciones por encima de toda la pista, en el caso de que haya una sola pista, y por encima de todo el conjunto de las pistas cuando haya más de una.
- (4) En aeródromos cuya topografía o las condiciones meteorológicas en ellos prevaletes sean tales que en distintas secciones de la pista se produzcan diferencias significativas del viento en la superficie, deben instalarse sensores adicionales.

(b) Visibilidad

Nota. -La visibilidad, según lo definido en el Capítulo A, se medirá u observará, y se notificará en metros o en kilómetros, En el Adjunto D se presenta la orientación sobre la conversión de lecturas de los instrumentos a valores de visibilidad.

- (1) Cuando se usen informes locales ordinarios y especiales para las aeronaves que salen, las observaciones de la visibilidad deben ser representativas de las condiciones a lo largo de la pista; cuando se usen informes locales ordinarios y especiales para las aeronaves que llegan, las observaciones de la visibilidad para estos informes deben ser representativas de la zona de toma de contacto con la pista.
- (2) Las observaciones de la visibilidad efectuadas para los METAR y SPECI, deben ser representativas del aeródromo.

(c) Alcance visual en la pista.

Nota. - El Manual de métodos para la observación y la información del alcance visual en la pista (Documento OACI 9328), contiene orientación relativa al alcance visual en la pista.

- (1) Debe evaluarse el alcance visual en la pista según lo definido en el Capítulo A en todas las pistas destinadas a operaciones de aproximación y aterrizaje por instrumentos que se prevea utilizar durante períodos de visibilidad reducida, incluyendo:
 - (i) Las pistas para aproximaciones de precisión destinadas a operaciones de aproximación y aterrizaje por instrumentos de Categoría I, II y III; y
 - (ii) Las pistas utilizadas para despegue y dotadas de luces de borde o de eje de pista de alta intensidad.
- (2) Las evaluaciones del alcance visual en la pista, efectuadas de conformidad con 203.215 (c), se notificarán en metros en el curso de períodos durante los cuales se observe que la visibilidad o el alcance visual en la pista son menores de 1 500 m.

REPÚBLICA DE COLOMBIA



MINISTERIO DE TRANSPORTE



Principio de Procedencia:
1062.492

UNIDAD ADMINISTRATIVA ESPECIAL DE AERONÁUTICA CIVIL



Resolución Número

(# 01284) 30 JUN 2020

Continuación de la Resolución: "Por la cual se modifica la norma RAC 203 'Servicio meteorológico para la navegación aérea' de los Reglamentos Aeronáuticos de Colombia".

- (3) Las evaluaciones del alcance visual en la pista deben ser representativas de:
- (I) La zona de toma de contacto de las pistas destinadas a operaciones que no son de precisión o a operaciones de aproximación y aterrizaje por instrumentos de Categoría I;
 - (II) La zona de toma de contacto y el punto medio de la pista destinada a operaciones de aproximación y aterrizaje por instrumentos de Categoría II; y
 - (III) La zona de toma de contacto, el punto medio y el extremo de parada de la pista destinada a operaciones de aproximación y aterrizaje por instrumentos de Categoría III.
- (4) Las dependencias que suministren servicio de tránsito aéreo y de información aeronáutica para un aeródromo deben informar sin demora de los cambios del estado de funcionamiento del equipo automatizado utilizado para evaluar el alcance visual en la pista.

(d) Tiempo Presente

- (1) Se observará el tiempo presente en el aeródromo y se notificará en la medida necesaria. Como mínimo, deben identificarse los siguientes fenómenos de tiempo presente: lluvia, llovizna, nieve y precipitación engelante (incluida su intensidad), calima, neblina, niebla, niebla engelante y tormentas (incluidas aquellas que están presentes en las cercanías).
- (2) Para los informes locales ordinarios y especiales, la información del tiempo presente debe ser representativa de las condiciones existentes en el aeródromo.
- (3) La información de tiempo presente para METAR y SPECI, debe ser representativa de las condiciones en el aeródromo y, para ciertos fenómenos meteorológicos presentes especificados, en su vecindad.

(e) Nubes

- (1) Se observará la cantidad, el tipo de nubes y la altura de la base de las nubes y se notificará, según sea necesario, para describir las nubes de importancia para las operaciones. Cuando el cielo está oscurecido, se harán observaciones y se notificará, cuando se mida, la visibilidad vertical, en lugar de la cantidad de nubes, del tipo de nubes y de la altura de la base de las nubes. Se debe notificar en metros (o pies) la altura de la base de las nubes y la visibilidad vertical.
- (2) Las observaciones de las nubes para los informes locales ordinarios y especiales, deben ser representativas del umbral o de los umbrales de pista en uso.
- (3) Las observaciones de las nubes para METAR y SPECI deben ser representativas del aeródromo y de su vecindad.

(f) Temperatura del aire y temperatura del punto de rocío.

- (1) La temperatura del aire y la del punto de rocío se medir y notificar en grados Celsius.
- (2) Las observaciones de la temperatura del aire y de la temperatura del punto de rocío para informes locales ordinarios, informes locales especiales METAR y SPECI deben ser representativas de todo el complejo de las pistas.

REPÚBLICA DE COLOMBIA



Principio de Procedencia:
1062.492

MINISTERIO DE TRANSPORTE



UNIDAD ADMINISTRATIVA ESPECIAL DE AERONÁUTICA CIVIL

Resolución Número

(# 01284) 30 JUN 2020

Continuación de la Resolución: "Por la cual se modifica la norma RAC 203 'Servicio meteorológico para la navegación aérea' de los Reglamentos Aeronáuticos de Colombia".

(g) Presión atmosférica

Se medirá la presión atmosférica y los valores QNH y QFE se calcularán y se notificarán en hectopascales.

(h) Información suplementaria

Las observaciones efectuadas en los aeródromos deben incluir la información suplementaria de que se disponga de las condiciones meteorológicas significativas, especialmente las correspondientes a las áreas de aproximación y ascenso inicial. Cuando sea posible, la información debe indicar el lugar de la condición meteorológica o condiciones según el acuerdo nacional."

"203.220 Notificación de la información meteorológica a partir de sistemas automáticos de observación

Nota. – La norma aquí contenida sobre la notificación de la información meteorológica a partir de sistemas automáticos está disponible para soportar las operaciones aéreas correspondientes una vez el METP decida implementarla.

- (a) El proveedor del servicio meteorológico que esté en condiciones de hacerlo debe utilizar METAR y SPECI expedidos a partir de sistemas automáticos de observación durante las horas en que no funcione el aeródromo, según lo determine el proveedor del servicio meteorológico en consulta con los usuarios y basándose en la disponibilidad y uso eficiente del personal.

Nota. – En el Documento OACI 9837 figura orientación sobre el uso de dichos sistemas.

- (b) El proveedor del servicio meteorológico que esté en condiciones de hacerlo debe utilizar los informes locales ordinarios y especiales expedidos a partir de sistemas automáticos de observación durante las horas de funcionamiento del aeródromo, según lo determine el proveedor del servicio meteorológico en consulta con los usuarios y basándose en la disponibilidad y uso eficiente del personal.
- (c) Los informes locales ordinarios, informes locales especiales, los METAR y SPECI que se expidan a partir de sistemas automáticos de observación se identificarán con la palabra «AUTO»."

"203.225 Observaciones e informes de actividad volcánica

- (a) Los casos de actividad volcánica precursora de erupción, de erupciones volcánicas y de nubes de cenizas volcánicas deben notificarse sin demora a la dependencia de servicios de tránsito aéreo, a la dependencia de los servicios de información aeronáutica y a la oficina de vigilancia meteorológica asociadas. La notificación debe efectuarse mediante un informe de actividad volcánica, incluyendo los siguientes datos en el orden indicado:

- (1) Tipo de mensaje, INFORME DE ACTIVIDAD VOLCÁNICA;

REPÚBLICA DE COLOMBIA



MINISTERIO DE TRANSPORTE



Principio de Procedencia:
1062.492

UNIDAD ADMINISTRATIVA ESPECIAL DE AERONÁUTICA CIVIL



Resolución Número

(# 01284) 30 JUN 2020

Continuación de la Resolución: "Por la cual se modifica la norma RAC 203 'Servicio meteorológico para la navegación aérea' de los Reglamentos Aeronáuticos de Colombia".

- (2) Identificador de la estación, indicador de lugar o nombre de la estación;
 - (3) Fecha/hora del mensaje;
 - (4) Emplazamiento del volcán y nombre, si se conociera; y
 - (5) Descripción concisa del suceso, incluso, según corresponda, el grado de intensidad de la actividad volcánica, el hecho de una erupción, con su fecha y hora, y la existencia en la zona de una nube de cenizas volcánicas junto con el sentido de su movimiento y su altura.
- (b) En este contexto, actividad volcánica precursora de erupción significa que tal actividad es desacostumbrada o ha aumentado lo cual podría presagiar una erupción volcánica."

"203.300 Generalidades

- (a) Todo explotador aéreo debe realizar, registrar y notificar, las observaciones correspondientes (AIREP) cuando vuelen por rutas aéreas internacionales (véase el Apéndice 3 de este reglamento)."

"203.305 Tipos de observaciones de aeronave

- (a) Se debe realizar las siguientes observaciones a bordo de las aeronaves:
- (1) Observaciones ordinarias de aeronave durante las fases en ruta y de ascenso inicial del vuelo; y
 - (2) Observaciones especiales y otras observaciones extraordinarias de aeronave durante cualquier fase del vuelo."

"203.320 Observaciones especiales de aeronaves

- (a) Todas las aeronaves harán observaciones especiales cuando se encuentren o se observen las siguientes condiciones:
- (1) Turbulencia moderada o fuerte; o
 - (2) Englamamiento moderado o fuerte; u
 - (3) Onda orográfica fuerte; o
 - (4) Tormentas sin granizo, que se encuentran oscurecidas, inmersas, generalizadas o en líneas de turbonada; o
 - (5) Tormentas con granizo, que se encuentran oscurecidas, inmersas, generalizadas o en líneas de turbonada; o

REPÚBLICA DE COLOMBIA



MINISTERIO DE TRANSPORTE



Principio de Procedencia:
1062.492

UNIDAD ADMINISTRATIVA ESPECIAL DE AERONÁUTICA CIVIL

Resolución Número

(# 01284) 30 JUN 2020

Continuación de la Resolución: "Por la cual se modifica la norma RAC 203 'Servicio meteorológico para la navegación aérea' de los Reglamentos Aeronáuticos de Colombia".

- (6) Tempestades de polvo o de arena fuertes; o
- (7) Una nube de cenizas volcánicas; o
- (8) Actividad volcánica precursora de erupción o una erupción volcánica; o
- (9) La eficacia de frenado en la pista, cuando esta no es tan buena como la notificada."

"203.405 Pronósticos de aeródromo

- (a) Los pronósticos de aeródromo TAF son preparados, de conformidad con el acuerdo regional de navegación aérea, por la OMA o la OVM designada por el METP.
- (b) Los TAF se emiten a una hora determinada, no más de una hora antes del inicio de su período de validez, y es una declaración concisa de las condiciones meteorológicas previstas en un aeródromo por un período determinado.
- (c) Los TAF y los casos particulares como enmiendas TAF AMD y correcciones TAF COR incluyen la siguiente información en el orden indicado:
 - (1) Identificación del tipo de pronóstico;
 - (2) Indicador de lugar;
 - (3) Hora de emisión del pronóstico;
 - (4) Identificación de un pronóstico faltante TAF NIL, cuando corresponda;
 - (5) Fecha y período de validez del pronóstico;
 - (6) Identificación de un pronóstico cancelado CNL, cuando corresponda;
 - (7) Vientos en la superficie;
 - (8) Visibilidad;
 - (9) Fenómenos meteorológicos;
 - (10) Nubosidad; y
 - (11) Los grupos de cambios significativos previstos de uno o más de estos elementos durante el período de validez.
- (d) En los TAF se incluirán otros elementos opcionales de conformidad con un acuerdo regional de navegación aérea.

REPÚBLICA DE COLOMBIA



MINISTERIO DE TRANSPORTE



Principio de Procedencia:
1062.492

UNIDAD ADMINISTRATIVA ESPECIAL DE AERONÁUTICA CIVIL



Resolución Número

(# 01284) 30 JUN 2020

Continuación de la Resolución: "Por la cual se modifica la norma RAC 203 'Servicio meteorológico para la navegación aérea' de los Reglamentos Aeronáuticos de Colombia".

- (e) Las OMA o la OVM deben mantener en constante vigilancia las condiciones meteorológicas y, cuando sea necesario, emitirán sin demora el TAF AMD.
- (f) Se cancelarán los TAF que no puedan revisarse de forma continua.
- (g) El período de validez de los TAF ordinarios no debe ser menor de 6 horas ni mayor de 30 horas; el período de validez está determinado por acuerdo regional de navegación aérea. Los TAF ordinarios válidos para 12 hasta 30 horas cada 6 horas.
- (h) Al expedir TAF, las OMA o la OVM se asegurarán de que en todo momento no más de un TAF sea válido en un aeródromo."

"203.420 Pronósticos de área para vuelos a poca altura

Nota. – La norma aquí contenida sobre pronósticos de área para vuelos a poca altura está disponible para soportar las operaciones aéreas correspondientes una vez el METP decida implementarla.

- (a) Cuando la densidad de tránsito por debajo del FL100 (o hasta el FL150 en zonas montañosas, o más, de ser necesario) justifique emitir con regularidad pronósticos de área (GAMET) para esas operaciones, el METP determinará, a través de un acuerdo con los usuarios, la frecuencia de la emisión, la forma y el tiempo fijo o el período de validez para esos pronósticos y los criterios de enmienda de estos.
- (b) Cuando la densidad de tránsito por debajo del FL100 justifique expedir informaciones AIRMET conforme al Capítulo F, párrafo 203.505 (a), los pronósticos de área para tales vuelos se preparan en el formato vigente. Cuando se use el lenguaje claro abreviado, los pronósticos se prepararán como pronósticos de área GAMET, empleando los valores numéricos y abreviaturas aprobadas por la OACI; cuando se utilice la forma cartográfica, el pronóstico se preparará como una combinación de pronósticos de viento y temperaturas en altitud y de fenómenos SIGWX. Los pronósticos de área se emiten para cubrir la capa comprendida entre la superficie y el FL100 (o hasta el FL150 en las zonas montañosas, o más, de ser necesario) e incluirán información sobre fenómenos meteorológicos en ruta peligrosos para vuelos a poca altura, en apoyo de la emisión de información AIRMET, e información adicional requerida por vuelos a poca altura.
- (c) Los pronósticos de área GAMET para vuelos a poca altura preparados para respaldar la emisión de información AIRMET, se expedirán cada 6 horas con un período de validez de 6 horas y se transmitirán a las OVM y OMA correspondientes a más tardar una hora antes del inicio del período de validez."

"203.505 Información AIRMET

Nota. – La norma aquí contenida sobre la información AIRMET está disponible para soportar las operaciones aéreas correspondientes una vez el METP decida implementarla.

REPÚBLICA DE COLOMBIA



MINISTERIO DE TRANSPORTE



Principio de Procedencia:
1062.492

UNIDAD ADMINISTRATIVA ESPECIAL DE AERONÁUTICA CIVIL



Resolución Número

(# 01284) 30 JUN 2020

Continuación de la Resolución: "Por la cual se modifica la norma RAC 203 'Servicio meteorológico para la navegación aérea' de los Reglamentos Aeronáuticos de Colombia".

- (a) La información AIRMET será emitida por las OVM conforme a los acuerdos regionales de navegación aérea, teniendo presente la densidad del tránsito aéreo por debajo del FL100. La información AIRMET es una descripción concisa en lenguaje claro abreviado del acaecimiento o acaecimiento previsto de fenómenos meteorológicos en ruta especificados que no hayan sido incluidos en la *sección 1* de los pronósticos de área para vuelos a poca altura emitidos conforme al Capítulo E, sección 203.420 y que puedan afectar a la seguridad operacional de dichos vuelos, y la evolución de esos fenómenos en el tiempo y el espacio.
- (b) La información AIRMET se cancelará cuando los fenómenos dejen de producirse o ya no se espere que ocurran en la zona.
- (c) El período de validez de los mensajes AIRMET no será superior a 4 horas."

"203.700 Disposiciones generales

- (a) Se proporcionará información meteorológica a los explotadores y a los miembros de las tripulaciones de vuelo para:
 - (1) El planeamiento previo al vuelo de los explotadores;
 - (2) El replanteamiento durante el vuelo que efectúan los explotadores utilizando control de operaciones centralizado de las operaciones de vuelo;
 - (3) Uso de los miembros de la tripulación de vuelo antes de la salida; y
 - (4) Las aeronaves en vuelo.
- (b) En la información meteorológica proporcionada a los explotadores y a los miembros de las tripulaciones de vuelo se deben tener en cuenta la hora, la altitud y la extensión geográfica. En consecuencia, la información suministrada deberá ser válida para la hora fijada o para un período apropiado y se deberá extender hasta el aeródromo de aterrizaje y previsto abarcando además las condiciones meteorológicas previstas entre el aeródromo de aterrizaje previsto y los aeródromos de alternativa designados por el explotador.
- (c) La información meteorológica proporcionada a los explotadores y a los miembros de las tripulaciones de vuelo estará actualizada e incluirá la siguiente información, según lo convenido entre el proveedor del servicio meteorológico y los explotadores de que se trate:
 - (1) Pronósticos de:
 - (i) Viento y temperatura en altitud;
 - (ii) Humedad en altitud;
 - (iii) Altitud geopotencial de los niveles de vuelo;
 - (iv) Nivel de vuelo y temperatura de la tropopausa;

REPÚBLICA DE COLOMBIA



MINISTERIO DE TRANSPORTE



Principio de Procedencia:
1062.492

UNIDAD ADMINISTRATIVA ESPECIAL DE AERONÁUTICA CIVIL



Resolución Número

(# 01284) 30 JUN 2020

Continuación de la Resolución: "Por la cual se modifica la norma RAC 203 'Servicio meteorológico para la navegación aérea' de los Reglamentos Aeronáuticos de Colombia".

- (v) Dirección, velocidad y nivel de vuelo del viento máximo;
 - (vi) Fenómenos SIGWX; y
 - (vii) Nubes cumulonimbus, engelamiento y turbulencia.
- (2) METAR o SPECI (incluidos los pronósticos de tendencia expedidos de conformidad con el acuerdo regional de navegación aérea) para los aeródromos de salida y de aterrizaje previsto, y para los de alternativa posdespegue, en ruta y de destino;
 - (3) TAF o enmiendas de los mismos para los aeródromos de salida y de aterrizaje previstos, y para los de alternativa posdespegue, en ruta y de destino;
 - (4) Pronósticos para el despegue;
 - (5) Información SIGMET y aeronotificaciones especiales apropiadas relacionadas con toda la ruta;
 - (6) Información de asesoramiento sobre cenizas volcánicas y ciclones tropicales relevante a toda la ruta;
 - (7) Según se determine mediante acuerdo regional de navegación aérea, pronóstico de área GAMET y/o pronósticos de área para vuelos a poca altura preparados en forma cartográfica como complemento a la expedición de información AIRMET, así como información AIRMET para vuelos a poca altura relacionados con toda la ruta;
 - (8) Avisos de aeródromo para el aeródromo local;
 - (9) Imágenes meteorológicas de satélite; e
 - (10) Información de radar meteorológico terrestre, y
 - (11) Información de asesoramiento sobre las condiciones meteorológicas espaciales de relevancia para toda la ruta.
- (d) Los pronósticos enumerados en el subpárrafo (c)(1) de esta sección se generarán de los pronósticos digitales proporcionados por los WAFC, cuando estos pronósticos cubran la trayectoria de vuelo prevista respecto al tiempo, la altitud y la extensión geográfica, a menos que se convenga otra cosa entre el proveedor del servicio meteorológico y el explotador interesado.
 - (e) Cuando se determine que los pronósticos han sido originados por los WAFC, su contenido meteorológico no se modificará.
 - (f) Los mapas generados con los pronósticos digitales proporcionados por los WAFC estarán disponibles, como lo requieran los explotadores, para áreas fijas de cobertura, según se ilustra en el Apéndice 7, Figuras 7-1, 7-2 y 7-3.

REPÚBLICA DE COLOMBIA



MINISTERIO DE TRANSPORTE



Principio de Procedencia:
1062.492

UNIDAD ADMINISTRATIVA ESPECIAL DE AERONÁUTICA CIVIL

Resolución Número

(# 01284) 30 JUN 2020

Continuación de la Resolución: “Por la cual se modifica la norma RAC 203 ‘Servicio meteorológico para la navegación aérea’ de los Reglamentos Aeronáuticos de Colombia”.

- (g) Cuando se proporcionen en forma cartográfica, los pronósticos de viento y temperatura en altitud que se enumeran en el numeral (c)(1)(i) de esta sección constituirán mapas previstos de hora fija para los siguientes niveles de vuelo, 50 (850 hPa), 80 (750 hPa), 100 (700 hPa), 140 (600 hPa), 180 (500 hPa), 210 (450 hPa), 240 (400 hPa), 270 (350 hPa), 300 (300 hPa), 320 (275 hPa), 340 (250 hPa), 360 (225 hPa), 390 (200 hPa), 410 (175 hPa), 450 (150 hPa), 480 (125 hPa) y 530 (100 hPa). Cuando los pronósticos de fenómenos SIGWX que se enumeran en el numeral (c)(1)(vi) se proporcionen en forma cartográfica, constituirán mapas previstos de hora fija para una capa atmosférica delimitada por los niveles de vuelo entre 250 y 630, y en el Apéndice 4, 4.3.2.
- (h) Los pronósticos de viento y temperatura en altitud y de fenómenos SIGWX, por encima del FL 100, requeridos para la planificación previa al vuelo y la replanificación en vuelo por el explotador, se proporcionarán, tan pronto como estén disponibles, pero por lo menos 3 horas antes de la salida. Toda otra información meteorológica requerida para la planificación previa al vuelo y la replanificación en vuelo por el explotador se proporcionará tan pronto como sea posible.
- (i) Cuando sea necesario, el proveedor del servicio meteorológico del Estado que suministre el servicio para los explotadores y los miembros de las tripulaciones de vuelo iniciará las medidas de coordinación con los proveedores del servicio meteorológico de otros Estados, a fin de obtener de ellas los informes o pronósticos requeridos.
- (j) La información meteorológica se proporcionará a los explotadores y a los miembros de las tripulaciones en el lugar que determine el proveedor del servicio meteorológico, previa consulta con los explotadores, y a la hora convenida entre la oficina meteorológica de aeródromo y el explotador interesado. El servicio se limitará, para la planificación previa al vuelo, a los vuelos que se inicien dentro del territorio del Estado interesado. En los aeródromos donde no exista una oficina meteorológica de aeródromo en el aeródromo, se establecerán los acuerdos pertinentes entre el proveedor del servicio meteorológico y el explotador interesado para proporcionar la información meteorológica.”

“203.710 Documentación de vuelo

- (a) La documentación de vuelo que deba estar disponible comprenderá la información que figura en los numerales 203.700(c)(1)(i) y (vi), (2), (3), (5) y (6) y, si corresponde, (7) y (11). Con todo, la documentación para los vuelos de dos horas de duración o menos, después de una breve parada intermedia o de servicios de escala para el regreso, se limitará a los datos necesarios para las operaciones, según lo convenido entre el proveedor del servicio meteorológico y el explotador interesado, pero en todo caso comprenderá al menos la información mencionada en los numerales 203.700 (c) (2), (3), (5), (6) y, si corresponde, (7) y (11).
- (b) Cuando sea evidente que la información meteorológica que habrá de incluirse en la documentación de vuelo diferirá bastante de la que se facilitó para la planificación previa al vuelo y la replanificación en vuelo, el explotador será informado inmediatamente al respecto y, de ser posible, se le proporcionará la información revisada, según lo acordado entre el explotador y la oficina meteorológica de aeródromo que corresponda.

REPÚBLICA DE COLOMBIA



MINISTERIO DE TRANSPORTE



Principio de Procedencia:
1062.492

UNIDAD ADMINISTRATIVA ESPECIAL DE AERONÁUTICA CIVIL



Resolución Número

(# 01284) 30 JUN 2020

Continuación de la Resolución: "Por la cual se modifica la norma RAC 203 'Servicio meteorológico para la navegación aérea' de los Reglamentos Aeronáuticos de Colombia".

- (c) En los casos en que surja la necesidad de enmienda después de proporcionar la documentación de vuelo y antes de que la aeronave despegue, la oficina meteorológica de aeródromo, según se haya acordado localmente, debe expedir la enmienda necesaria o información actualizada al explotador o a la dependencia local de los servicios de tránsito aéreo, para su transmisión a la aeronave.
- (d) El proveedor del servicio meteorológico conservará, ya sea como archivos de computadora o en forma impresa, durante un período de por lo menos 30 días, contados a partir de la fecha de su expedición, la información proporcionada a los miembros de la tripulación de vuelo. Esta información se pondrá a disposición de los que la soliciten para encuestas o investigaciones y, para estos fines, se conservará hasta que se haya completado la encuesta o la investigación."

"203.715 Sistemas de información automatizada previa al vuelo para exposición verbal, consultas, planificación de vuelos y documentación de vuelo

- (a) Cuando el proveedor del servicio meteorológico utiliza sistemas de información automatizada previa al vuelo a fin de proporcionar y presentar información meteorológica a los explotadores y miembros de la tripulación de vuelo a efectos de auto información, planificación de vuelos y documentación de vuelo, la información proporcionada y exhibida se ajustará a las disposiciones que figuran en las secciones 203.700 a 203.710, inclusive.
- (b) Los sistemas de información automatizada previa al vuelo previstos para que los explotadores, los miembros de la tripulación de vuelo y demás personal aeronáutico interesado tengan un punto armonizado y común de acceso a la información meteorológica y a la información de los servicios de información aeronáutica, deben ser según lo convenido entre el proveedor del servicio meteorológico y la autoridad de aviación civil o a quien se ha delegado la facultad de prestar servicio.

Nota. – La información meteorológica y la de los servicios de información aeronáutica interesados se especifican en las secciones 203.700 a 203.710, y en el Apéndice 7, y en la norma RAC 215, respectivamente.

- (c) Cuando se utilizan sistemas de información automatizada previa al vuelo para que los explotadores, los miembros de la tripulación de vuelo y otro personal aeronáutico interesado tenga un punto armonizado y común de acceso a la información meteorológica y a la información de los servicios de información aeronáutica, el proveedor del servicio meteorológico en cuestión continuará siendo responsable del control de calidad y de la gestión de calidad de la información meteorológica proporcionada por medio de tales sistemas, de conformidad con el Capítulo A.

Nota. – Las responsabilidades correspondientes a la información de los servicios de información aeronáutica y a la garantía de calidad de la información se presentan en la norma RAC 215, Capítulos A, B y C."

"203.905 Utilización de las comunicaciones del servicio fijo aeronáutico y de la internet pública – boletines meteorológicos

REPÚBLICA DE COLOMBIA



Principio de Procedencia:
1062.492

MINISTERIO DE TRANSPORTE



UNIDAD ADMINISTRATIVA ESPECIAL DE AERONÁUTICA CIVIL

Resolución Número

(# 01284) 30 JUN 2020

Continuación de la Resolución: “Por la cual se modifica la norma RAC 203 ‘Servicio meteorológico para la navegación aérea’ de los Reglamentos Aeronáuticos de Colombia”.

- (a) Los boletines meteorológicos que contengan información meteorológica para las operaciones y que hayan de transmitirse mediante el servicio fijo aeronáutico o la internet pública procederán de la oficina meteorológica (OMA) o la estación meteorológica aeronáutica (EMA) correspondiente.”

”

ARTÍCULO SEGUNDO. Modifíquense los siguientes Apéndices de la norma RAC 203 de los Reglamentos Aeronáuticos de Colombia, así:

“APÉNDICE 1

Documentación de vuelo - modelos de mapas y formularios

MODELO A	Información OPMET.
MODELO IS	Mapa de viento en altitud y temperatura para una superficie isobárica tipo. Ejemplo 1. Flechas, barbas y banderolas (proyección Mercator). Ejemplo 2. Flechas, barbas y banderolas (proyección estereográfica polar).
MODELO SWH	Mapa del tiempo significativo (nivel alto). Ejemplo 1. Proyección estereográfica polar (mostrando la extensión vertical de la corriente en chorro).
MODELO SWM	Mapa del tiempo significativo (nivel medio).
MODELO SWL	Mapa del tiempo significativo (nivel bajo). Ejemplo 1. Ejemplo 2.
MODELO TCG	Información sobre avisos de ciclones tropicales en formato gráfico.
MODELO VAG	Información sobre avisos de ceniza volcánica en formato gráfico. Ejemplo 1. Proyección Mercator. Ejemplo 2. Proyección estereográfica polar.
MODELO STC	Informes SIGMET para ciclones tropicales en formato gráfico.
MODELO SVA	Informes SIGMET para ceniza volcánica en formato gráfico. Ejemplo 1. Proyección Mercator. Ejemplo 2. Proyección estereográfica polar.
MODELO SGE	Informes SIGMET para fenómenos que no sean ciclones tropicales ni ceniza volcánica en formato gráfico.
MODELO SN	Hoja de anotaciones utilizadas en la documentación de vuelo.

REPÚBLICA DE COLOMBIA



MINISTERIO DE TRANSPORTE



Principio de Procedencia:
1062.492

UNIDAD ADMINISTRATIVA ESPECIAL DE AERONÁUTICA CIVIL

Resolución Número

(# 01284) 30 JUN 2020

Continuación de la Resolución: "Por la cual se modifica la norma RAC 203 'Servicio meteorológico para la navegación aérea' de los Reglamentos Aeronáuticos de Colombia".

MODELO A: Información OPMET

EXPEDIDO POR LA OFICINA METEOROLÓGICA DE (FECHA, HORA UTC)			
INTENSIDAD			
" - " (ligera); ninguna indicación (moderada); " + " (fuerte o tornado/tromba marina en caso de nubes de embudo) se utilizan para indicar la intensidad prevista de determinados fenómenos			
DESCRIPTORES			
MI- bajo (poco profundo)	PR- parcial	BL- ventisca alta	TS- tormenta(s)
BC- bancos aislados	DR- ventisca baja	SH- chubasco(s)	FZ - engelante (superenfriada)
ABREVIATURAS DEL TIEMPO PRESENTE			
DZ - llovizna	GS - granizo menudo y/o nieve granulada	SA - arena	
RA - lluvia	BR - neblina	HZ - calima	
SN - nieve	FG - niebla	PO - remolinos de polvo o arena (tolvaneras)	
SG - cinarra	FU - humo	SQ - turbonada	
PL - hielo granulado	VA - ceniza volcánica	FC - nube(s) de embudo (tornado o tromba marina)	
GR - granizo	DU - polvo extendido	SS - tempestad de arena	
		DS - tempestad de polvo	
EJEMPLOS			
+SHRA - chubasco de lluvia fuerte		TSSN - tormenta con nevada moderada	
FZDZ - llovizna engelante moderada		SNRA - nieve y lluvia moderadas	
+TSSNGR - tormenta con nevada y granizada fuertes			
SELECCIÓN DE INDICADORES DE LUGAR DE LA OACI			
CYUL Montreal Pierre Elliot Trudeau/Intl.	HECA Cairo/Intl.	OBBI Bahrein Intl.	
EDDF Francfort/Meno	HJKJ Nairobi/Jomo Kenyatta	RJTT Tokio Intl.	
EGLL Londres/Heathrow	KJFK Nueva York/John F. Kennedy Intl.	SBGL Río de Janeiro/Galeão Intl.	
GMMC Casablanca/Anfa	LFPG París/Charles de Gaulle	YSSY Sydney/Kingsford Smith Intl.	
	NZAA Auckland Intl.	ZBAA Beijing/Capital	
METAR CYUL 240700Z 27018G30KT 5000 SN FEW020 BKN045 M02/M07 Q0995=			
METAR EDDF 240950Z 05015KT 9999 FEW025 04/M05 Q1018 NOSIG=			
METAR LFPG 241000Z 07010KT 5000 SCT010 BKN040 02/M01 Q1014 NOSIG=			
SPECI GMMC 220530Z 24006KT 5000 -TSGR BKN016TCU FEW020CB SCT026 08/07 Q1013=			
TAF AMD NZAA 240855Z 2409/2506 24010KT 9999 FEW030 BECMG 2411/2413 VRB02KT 2000 HZ FM 242200 24010KT CAVOK=			
TAF ZBAA 240440Z 2406/2506 13004MPS 6000 NSC BECMG 2415/2416 2000 SN OVC040 TEMPO 2418/24211000 SN BECMG 2500/2501 32004MPS 3500 BR NSC BECMG 2503/2504 32010G20MPS CAVOK=			
TAF YSSY 240443Z 2406/2506 05015KT 3000 BR SCT030 BECMG 2414/2416 33008KT FM 2422 04020KT CAVOK=			
HECC SIGMET 2 VALID 240900/241200 HECA-			
HECC CAIRO FIR SEV TURB OBS N OF N27 FL 390/440 MOV E 25KMH NC.			

REPÚBLICA DE COLOMBIA



Principio de Procedencia:
1062.492

MINISTERIO DE TRANSPORTE



UNIDAD ADMINISTRATIVA ESPECIAL DE AERONÁUTICA CIVIL

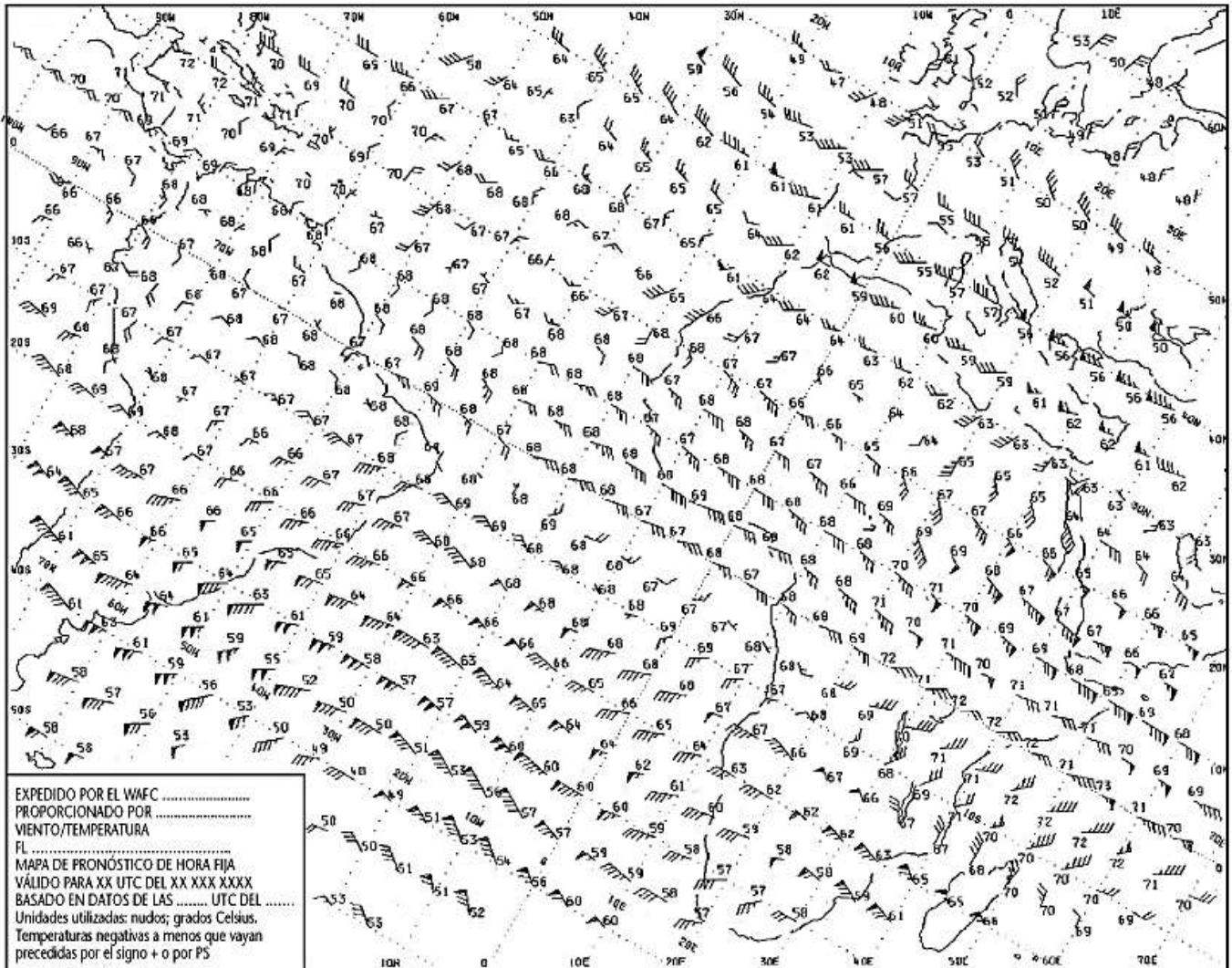
Resolución Número

(# 01284) 30 JUN 2020

Continuación de la Resolución: "Por la cual se modifica la norma RAC 203 'Servicio meteorológico para la navegación aérea' de los Reglamentos Aeronáuticos de Colombia".

MODELO IS: Mapa de viento en altitud y temperatura para una superficie isobárica tipo

Ejemplo 1. Flechas, barbas y banderolas (proyección Mercator)



REPÚBLICA DE COLOMBIA



MINISTERIO DE TRANSPORTE



Principio de Procedencia:
1062.492


UNIDAD ADMINISTRATIVA ESPECIAL DE AERONÁUTICA CIVIL

Resolución Número

(# 01284) 30 JUN 2020

Continuación de la Resolución: "Por la cual se modifica la norma RAC 203 'Servicio meteorológico para la navegación aérea' de los Reglamentos Aeronáuticos de Colombia".

**MODELO IS: Mapa de viento en altitud y temperatura para una superficie isobárica tipo
Ejemplo 2. Flechas, barbas y banderolas (proyección estereográfica polar)**



REPÚBLICA DE COLOMBIA



MINISTERIO DE TRANSPORTE



Principio de Procedencia:
1062.492

UNIDAD ADMINISTRATIVA ESPECIAL DE AERONÁUTICA CIVIL

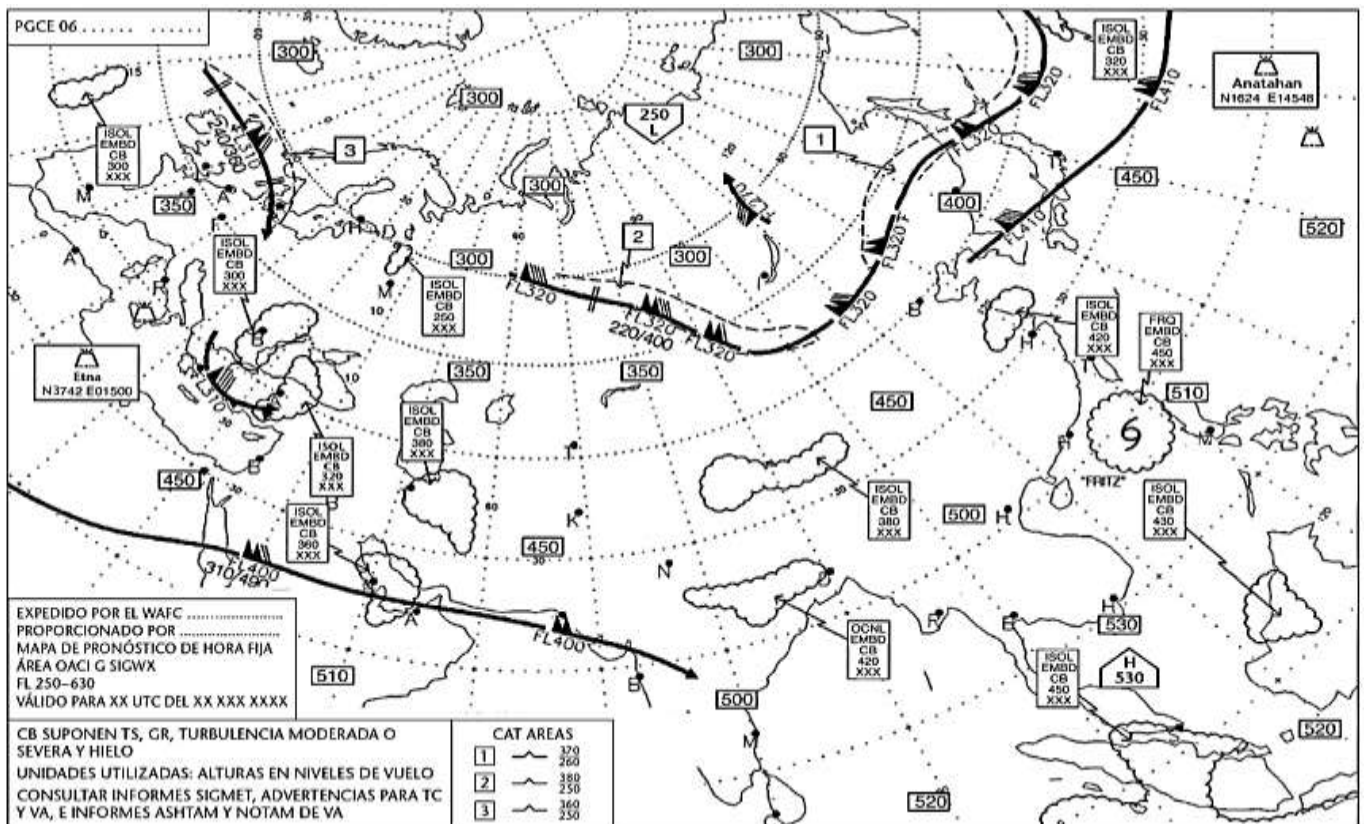
Resolución Número

(# 01284) 30 JUN 2020

Continuación de la Resolución: "Por la cual se modifica la norma RAC 203 'Servicio meteorológico para la navegación aérea' de los Reglamentos Aeronáuticos de Colombia".

MODELO SWH: Mapa del tiempo significativo (nivel alto)

Ejemplo. Proyección estereográfica polar
(mostrando la extensión vertical de la corriente en chorro)



REPÚBLICA DE COLOMBIA



MINISTERIO DE TRANSPORTE

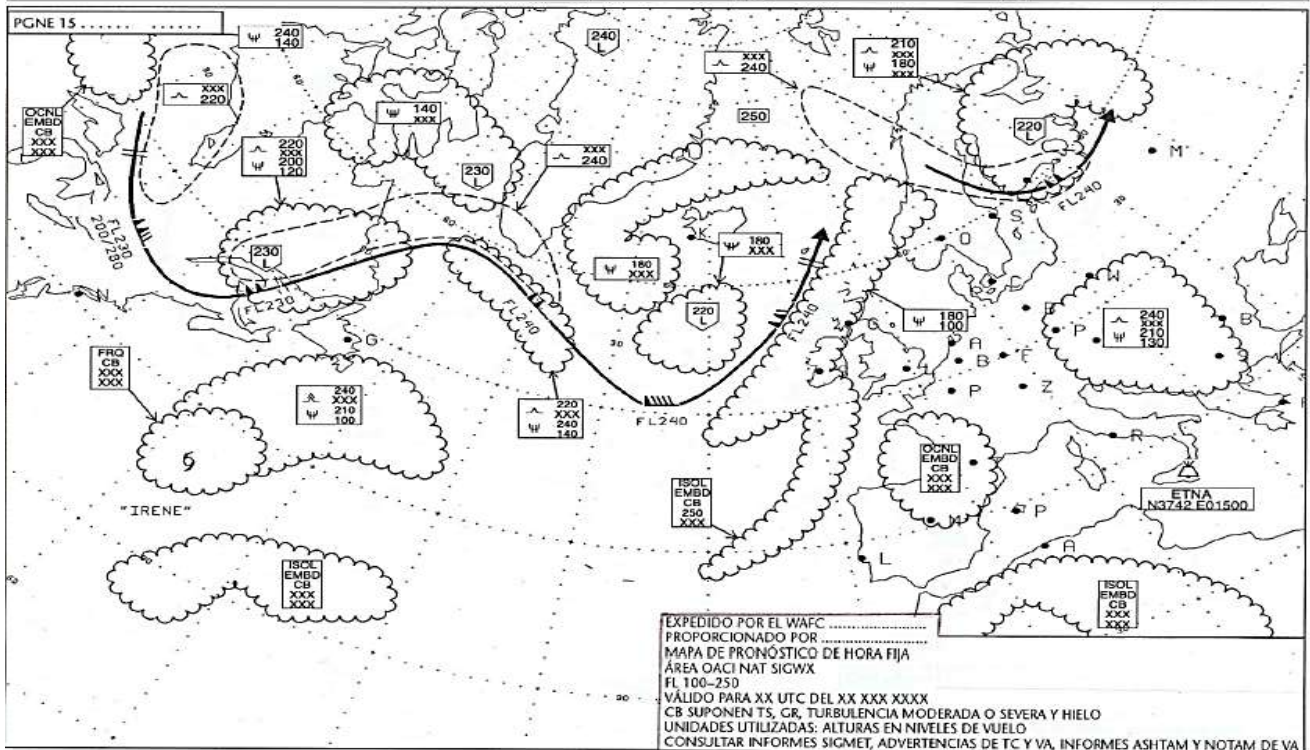
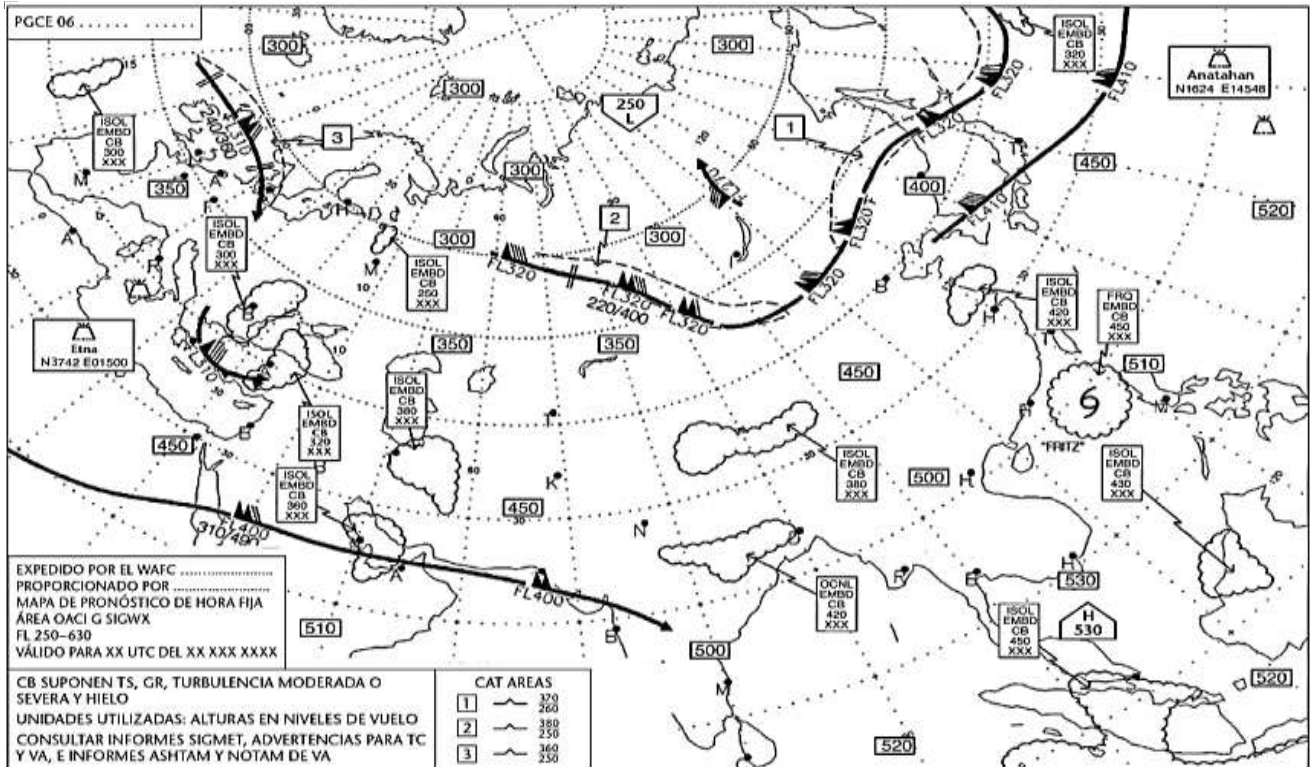


Principio de Procedencia:
1062.492

UNIDAD ADMINISTRATIVA ESPECIAL DE AERONÁUTICA CIVIL

Resolución Número
(# 01284) 30 JUN 2020

Continuación de la Resolución: "Por la cual se modifica la norma RAC 203 'Servicio meteorológico para la navegación aérea' de los Reglamentos Aeronáuticos de Colombia".



REPÚBLICA DE COLOMBIA



MINISTERIO DE TRANSPORTE



Principio de Procedencia:
1062.492

UNIDAD ADMINISTRATIVA ESPECIAL DE AERONÁUTICA CIVIL

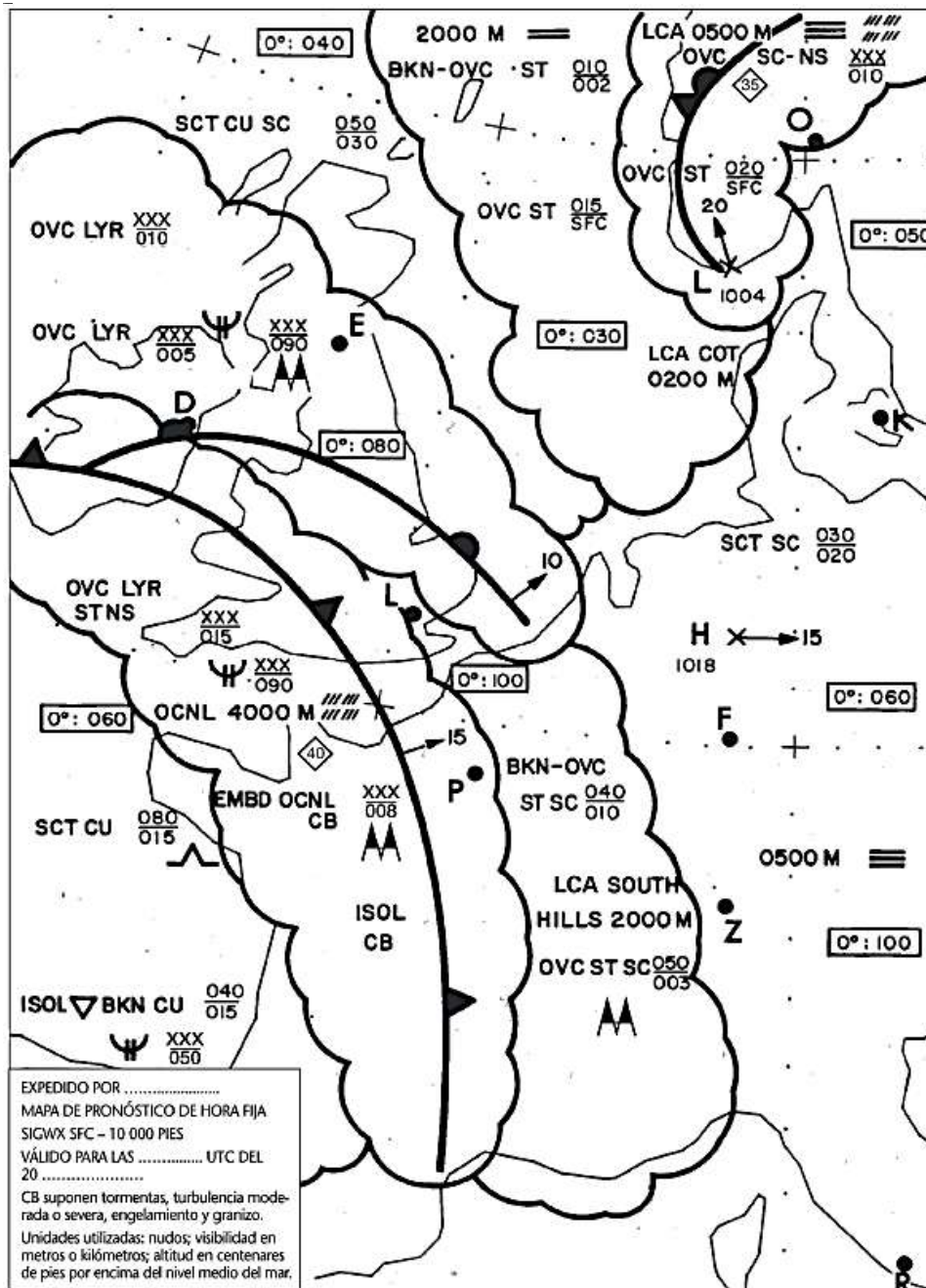
Resolución Número

(# 01284) 30 JUN 2020

Continuación de la Resolución: "Por la cual se modifica la norma RAC 203 'Servicio meteorológico para la navegación aérea' de los Reglamentos Aeronáuticos de Colombia".

MODELO SWL: Mapa del tiempo significativo (nivel bajo)

Ejemplo 1



REPÚBLICA DE COLOMBIA



Principio de Procedencia:
1062.492

MINISTERIO DE TRANSPORTE



UNIDAD ADMINISTRATIVA ESPECIAL DE AERONÁUTICA CIVIL

Resolución Número

(# 01284) 30 JUN 2020

Continuación de la Resolución: "Por la cual se modifica la norma RAC 203 'Servicio meteorológico para la navegación aérea' de los Reglamentos Aeronáuticos de Colombia".

MODELO SWL: Mapa del tiempo significativo (nivel bajo)

Ejemplo 2

MAPA DE PRONÓSTICO DE HORA FIJA		VÁLIDO A LAS	UTC 20	BASADO EN DATOS A LAS	UTC DEL
	VARIANTE	VIS	TIEMPO SIGNIFICATIVO	NUBES, TURBULENCIA, ENGELAMIENTO	0°C
	ZONA A			SCT CU 025/080	50
	ISOL			BKN CU 015/XXX ☽ 050/XXX	
	ZONA B			OVC LVR ST NS 015/XXX ☽ 050/XXX	50
	OCNL	4000	LLUVIA FUERTE	EMBD CB 008/XXX AA	
	ISOL	1000	TORMENTA		100
	ZONA C			BKN a OVC ST SC 010/040	
	LCA SOUTH COT HILLS	2000	LLOVIZNA	OVC ST SC 003/050 AA	90
	ZONA D			OVC LVR SC NS 010/XXX	
	LCA NORTH	4500	LLUVIA	OVC LVR ST NS 005/XXX ☽ 090/XXX AA	40
	ZONA E			SCT SC 020/030	
	LCA LAND	0500	NIEBLA		30
	ZONA F	2000	NEBLINA	BKN a OVC ST 002/010	
	LCA COT HILLS	0200	NIEBLA	OVC ST SFC/015	30
ZONA G	4500	LLUVIA	OVC CU SC NS 010/XXX ☽ 030/XXX		
LCA NORTH	0500	NIEBLA	OVC ST SFC/010	40	
ZONA J			SCT CU SC 030/050		
LCA HILLS NORTH			BLW 070		
SIGWX SFC – 10 000 PIES EXPEDIDO POR A LAS UTC		COMENTARIOS: VIENTO DURO DE E A NE DE SHETLAND A LAS HÉBRIDAS. NW DE ESCOCIA: ONDAS OROGRÁFICAS ACENTUADAS. EAST ANGLIA: BANCOS DE NIEBLA. NORTE DE FRANCIA, BÉLGICA Y PAÍSES BAJOS: NIEBLA MUY INTENSA.			

REPÚBLICA DE COLOMBIA



MINISTERIO DE TRANSPORTE



Principio de Procedencia:
1062.492

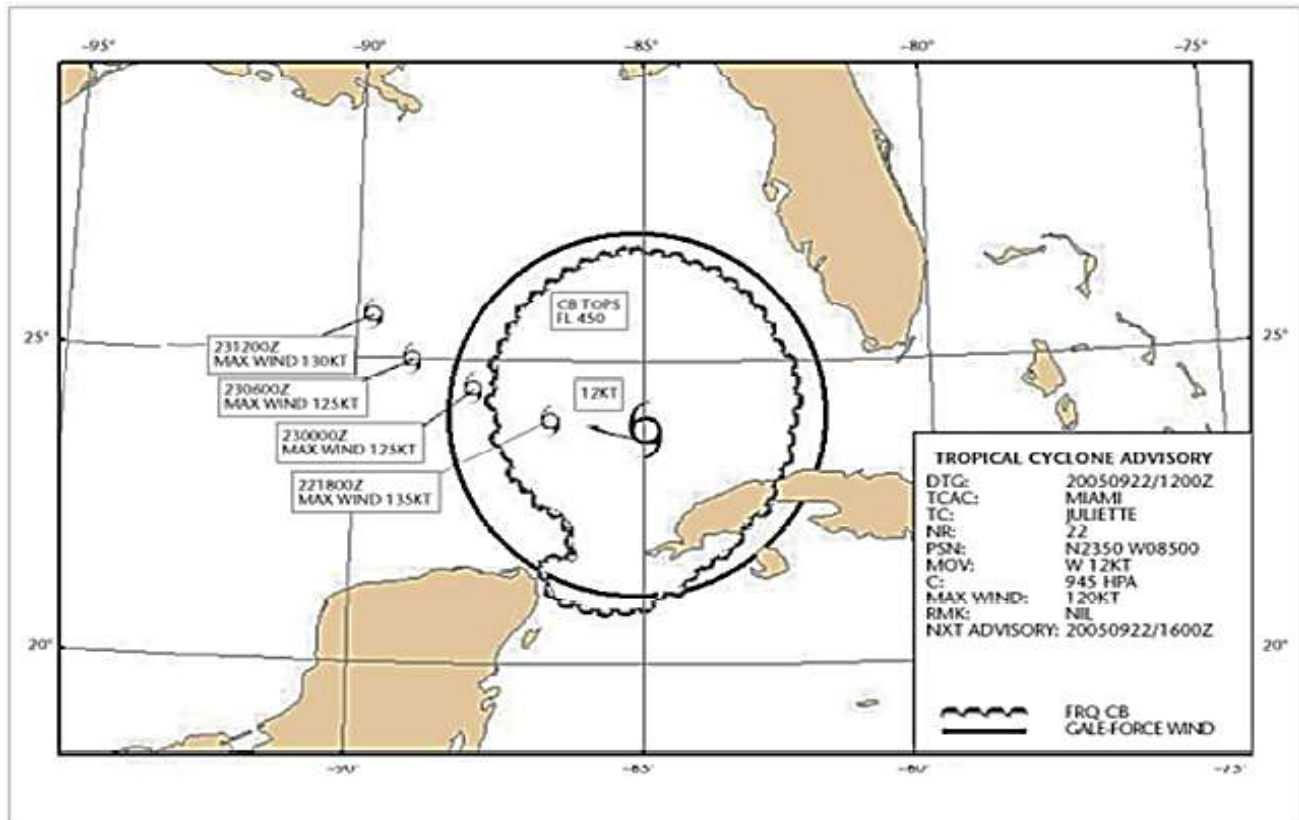
UNIDAD ADMINISTRATIVA ESPECIAL DE AERONÁUTICA CIVIL

Resolución Número

(# 01284) 30 JUN 2020

Continuación de la Resolución: "Por la cual se modifica la norma RAC 203 'Servicio meteorológico para la navegación aérea' de los Reglamentos Aeronáuticos de Colombia".

MODELO TCG: Información sobre avisos de ciclones tropicales en formato gráfico



REPÚBLICA DE COLOMBIA



MINISTERIO DE TRANSPORTE



Principio de Procedencia:
1062.492

UNIDAD ADMINISTRATIVA ESPECIAL DE AERONÁUTICA CIVIL

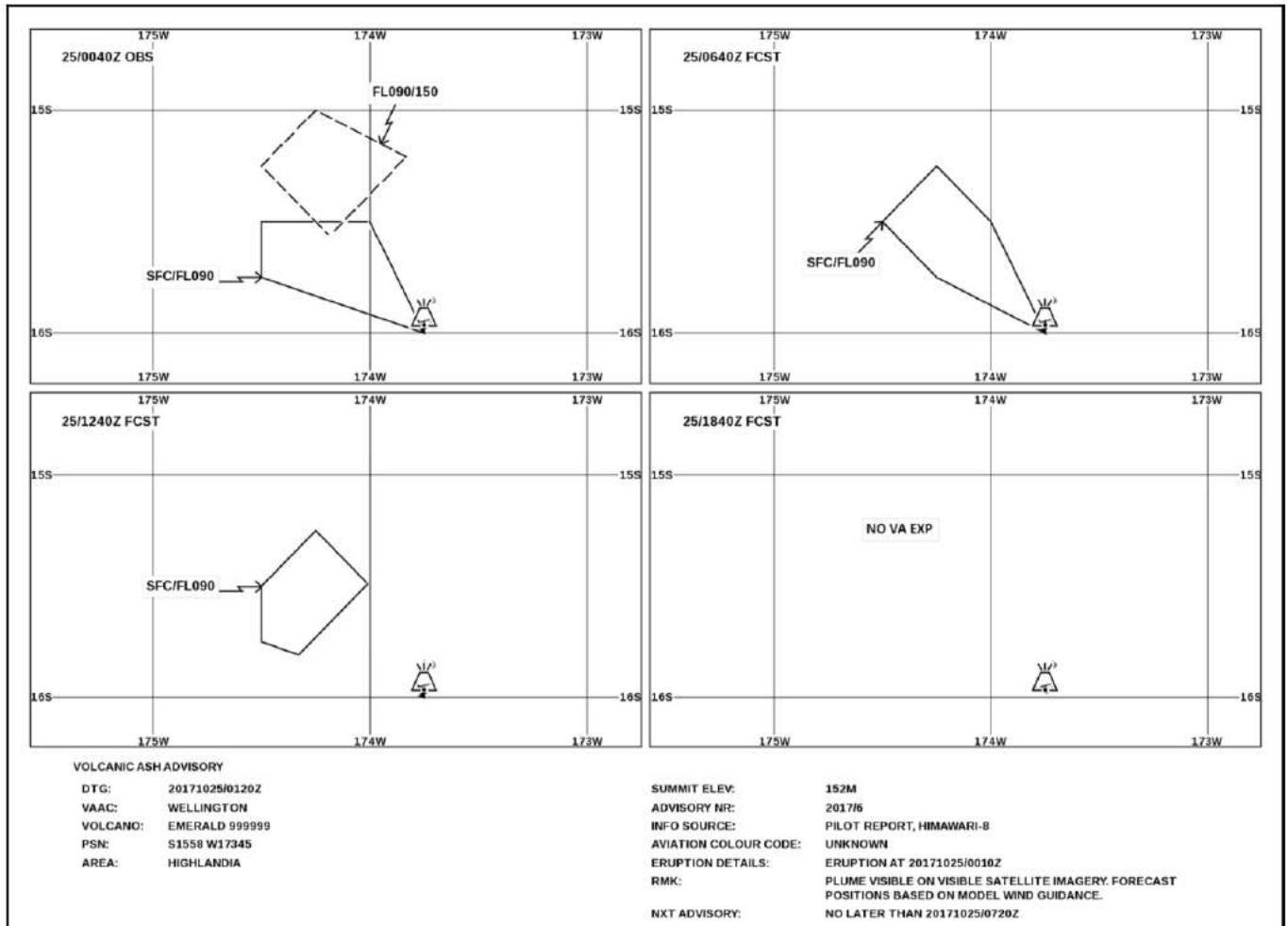
Resolución Número

(# 01284) 30 JUN 2020

Continuación de la Resolución: "Por la cual se modifica la norma RAC 203 'Servicio meteorológico para la navegación aérea' de los Reglamentos Aeronáuticos de Colombia".

MODELO VAG: Información sobre avisos de ceniza volcánica en formato gráfico

Ejemplo 1. Proyección Mercator



REPÚBLICA DE COLOMBIA



MINISTERIO DE TRANSPORTE



Principio de Procedencia:
1062.492

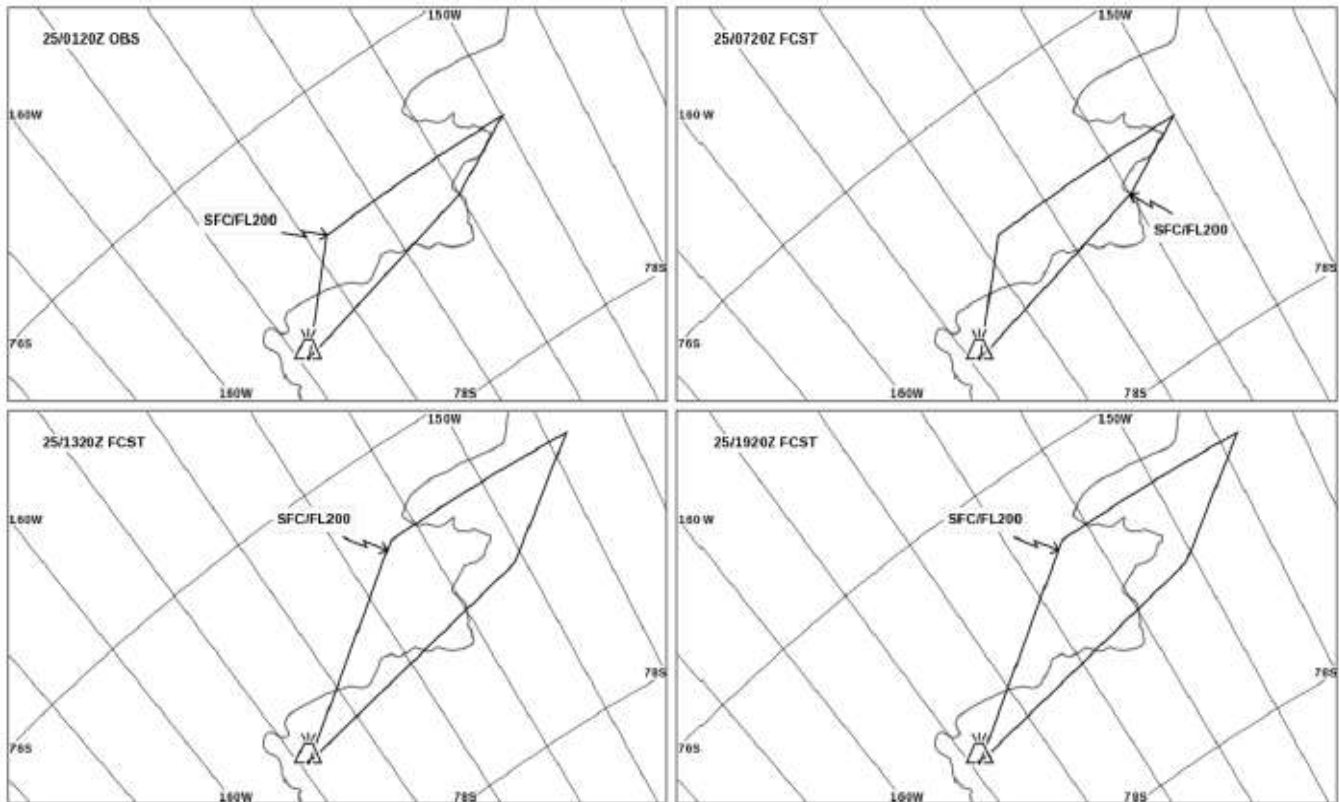
UNIDAD ADMINISTRATIVA ESPECIAL DE AERONÁUTICA CIVIL

Resolución Número

(# 01284) 30 JUN 2020

Continuación de la Resolución: "Por la cual se modifica la norma RAC 203 'Servicio meteorológico para la navegación aérea' de los Reglamentos Aeronáuticos de Colombia".

Ejemplo 2. Proyección estereográfica polar



VOLCANIC ASH ADVISORY

DTG: 201710250135Z
VAAC: WELLINGTON
VOLCANO: SAPPHIRE 999999
PSN: S7715 W15747
AREA: LOWLANDIA

SUMMIT ELEV: 321M
ADVISORY NR: 2017/7
INFO SOURCE: SATELLITE IMAGERY
AVIATION COLOUR CODE: UNKNOWN
ERUPTION DETAILS: CONTINUOUS EMISSIONS TO FL200
RMK: VA PARTIALLY OBSCURED BY MET CLOUD ALONG SOUTHERN BOUNDARY.
NXT ADVISORY: NO LATER THAN 201710250735Z

REPÚBLICA DE COLOMBIA



Principio de Procedencia:
1062.492

MINISTERIO DE TRANSPORTE



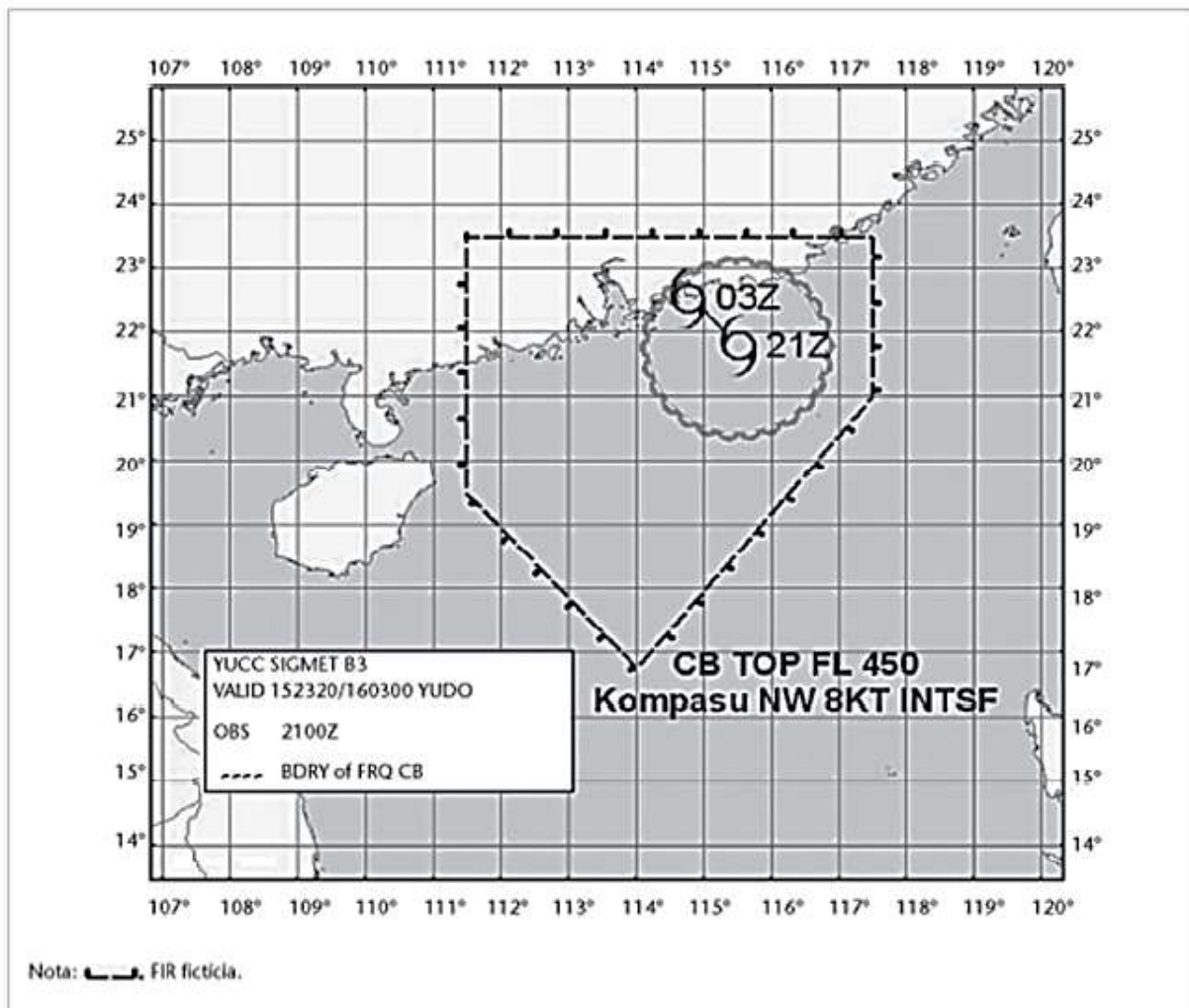
UNIDAD ADMINISTRATIVA ESPECIAL DE AERONÁUTICA CIVIL

Resolución Número

(# 01284) 30 JUN 2020

Continuación de la Resolución: "Por la cual se modifica la norma RAC 203 'Servicio meteorológico para la navegación aérea' de los Reglamentos Aeronáuticos de Colombia".

MODELO STC: Informes SIGMET para ciclones tropicales en formato gráfico



REPÚBLICA DE COLOMBIA



Principio de Procedencia:
1062.492

MINISTERIO DE TRANSPORTE



UNIDAD ADMINISTRATIVA ESPECIAL DE AERONÁUTICA CIVIL


Resolución Número

(# 01284) 30 JUN 2020

Continuación de la Resolución: "Por la cual se modifica la norma RAC 203 'Servicio meteorológico para la navegación aérea' de los Reglamentos Aeronáuticos de Colombia".

MODELO SVA: Informes SIGMET para ceniza volcánica en formato gráfico

Ejemplo 1. Proyección Mercator



REPÚBLICA DE COLOMBIA



MINISTERIO DE TRANSPORTE



Principio de Procedencia:
1062.492

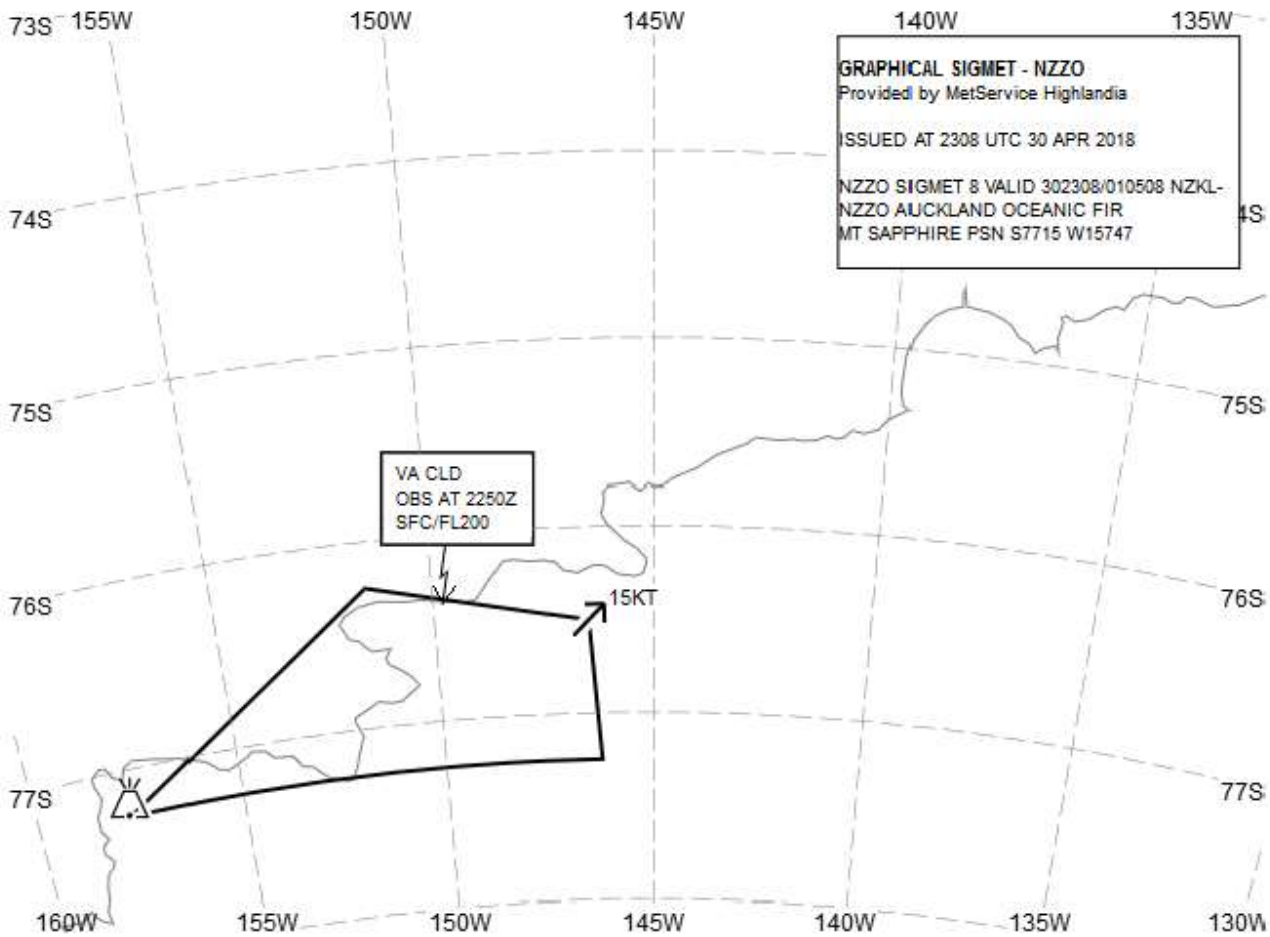
UNIDAD ADMINISTRATIVA ESPECIAL DE AERONÁUTICA CIVIL

Resolución Número

(# 01284) 30 JUN 2020

Continuación de la Resolución: "Por la cual se modifica la norma RAC 203 'Servicio meteorológico para la navegación aérea' de los Reglamentos Aeronáuticos de Colombia".

Ejemplo 2. Proyección estereográfica polar



REPÚBLICA DE COLOMBIA



Principio de Procedencia:
1062.492

MINISTERIO DE TRANSPORTE



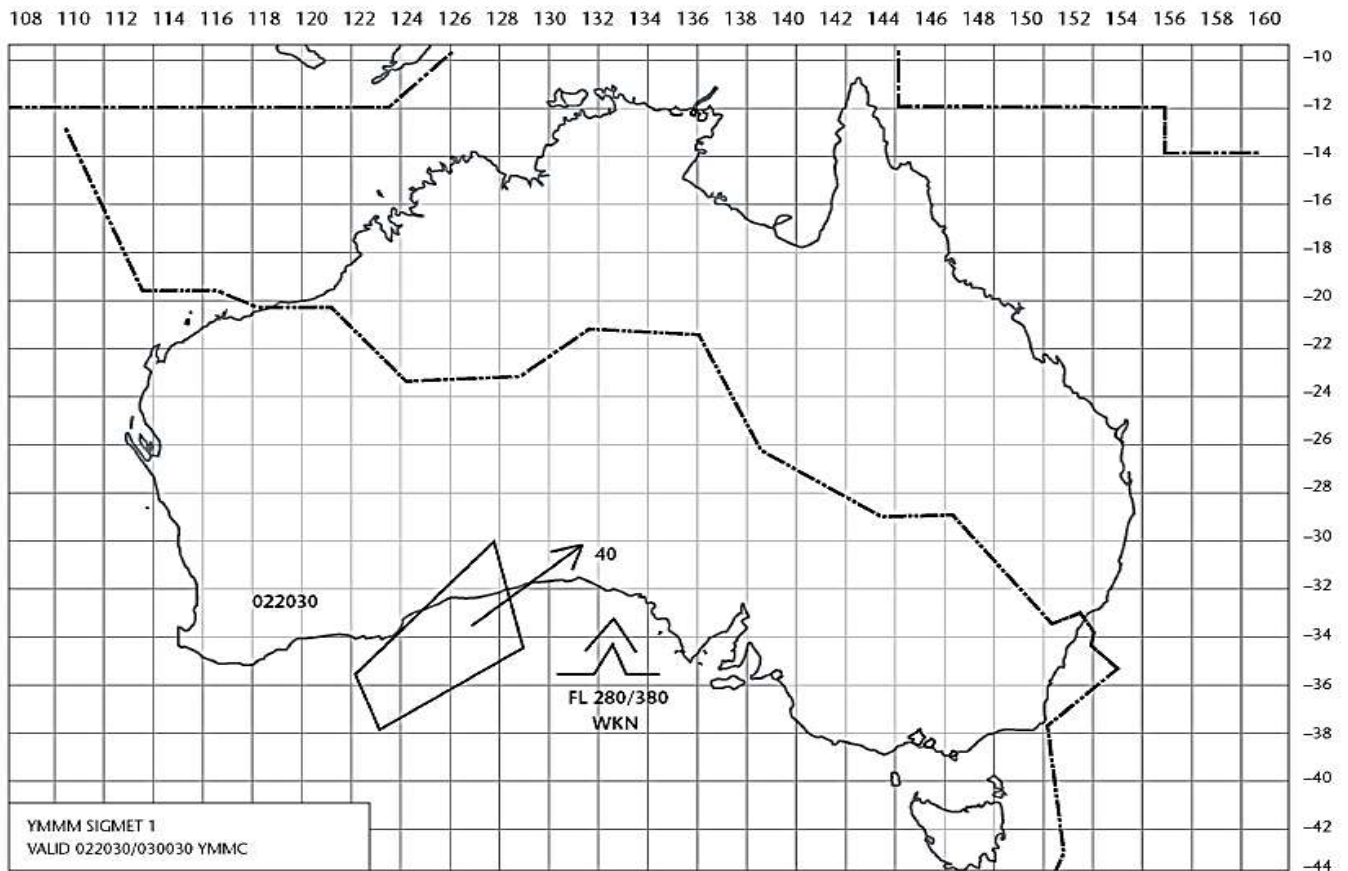
UNIDAD ADMINISTRATIVA ESPECIAL DE AERONÁUTICA CIVIL

Resolución Número

(# 01284) 30 JUN 2020

Continuación de la Resolución: "Por la cual se modifica la norma RAC 203 'Servicio meteorológico para la navegación aérea' de los Reglamentos Aeronáuticos de Colombia".

MODELO SGE: Informes SIGMET para fenómenos que no sean ciclones tropicales ni ceniza volcánica en formato gráfico





Principio de Procedencia:
1062.492

UNIDAD ADMINISTRATIVA ESPECIAL DE AERONÁUTICA CIVIL

Resolución Número
(# 01284) 30 JUN 2020

Continuación de la Resolución: "Por la cual se modifica la norma RAC 203 'Servicio meteorológico para la navegación aérea' de los Reglamentos Aeronáuticos de Colombia".

MODELO SN: Hoja de anotaciones utilizadas en la documentación de vuelo

1. Símbolos de tiempo significativo

	Ciclón tropical		Llovizna
	Línea de turbulencia fuerte*		Lluvia
	Turbulencia moderada		Nieve
	Turbulencia fuerte		Chubasco
	Ondas orográficas		Granizo
	Engelamiento moderado de la aeronave		Ventisca alta de nieve
	Engelamiento fuerte de la aeronave		Calma fuerte de arena o polvo
	Niebla extensa		Tempestad extensa de arena o polvo
	Materiales radiactivos en la atmósfera**		Calma extensa
	Erupción volcánica***		Neblina extensa
	Oscurecimiento de las montañas		Humo extenso
			Precipitación engelante****

* En la documentación de vuelo para vuelos que operan hasta el nivel de vuelo 100, este símbolo se refiere a la "línea de turbulencia".
** Esta información debería incluirse en un recuadro de texto separado en el mapa: el símbolo de materiales radiactivos en la atmósfera; la latitud/longitud del lugar de liberación; y (si se conoce) el nombre del lugar de la fuente radiactiva. La leyenda de los mapas SIGWX que señalan una liberación de materiales radiactivos debería rezar "CONSULTAR INFORMES SIGMET Y NOTAM DE NUBES RADIATIVAS". El centro del símbolo de los materiales radiactivos en la atmósfera debería colocarse en mapas del tiempo significativos en la latitud/longitud del lugar de la fuente radiactiva.
*** Esta información debería incluirse en un recuadro de texto separado en el mapa: el símbolo de erupción volcánica; el nombre del volcán (si se conoce); y la latitud/longitud de la erupción.

La leyenda de los mapas SIGWX debería rezar "CONSULTAR INFORMES SIGMET, ADVERTENCIAS DE CICLONES TROPICALES Y CENIZAS VOLCÁNICAS, INFORMES ASHTAM Y NOTAM DE CENIZAS VOLCÁNICAS". El punto de la base del símbolo de erupción volcánica debería colocarse en mapas del tiempo significativos en la latitud/longitud del lugar de la actividad volcánica.

**** El símbolo de precipitación engelante no se utiliza cuando la precipitación se transforma en hielo al ponerse en contacto con una aeronave cuya temperatura es muy baja.

Nota: los límites superior e inferior de la capa en que se produce el fenómeno observado o previsto se indican en ese mismo orden.

2. Símbolos para frentes, zonas de convergencias y otros

	Frente frío en superficie		Dir., veloc. y nivel del viento máximo
	Frente cálido en superficie		Línea de convergencia
	Frente oculto en superficie		Nivel de engelamiento
	Frente casi estacionario de superficie		Zona de convergencia intertropical
	Altitud máxima de la tropopausa		Estado del mar
	Altitud mínima de la tropopausa		Temperatura de la superficie del mar
	Nivel de la tropopausa		Viento fuerte en superficie generalizado*

Las flechas de viento indican el viento máximo del chorro y el nivel de vuelo en el que ocurre. Si la velocidad máxima del viento es de 50 m/s (120 kt) o más, los niveles de vuelo entre los cuales el viento es superior a 40 m/s (80 kt) se ponen debajo del nivel de viento máximo. En el ejemplo, los vientos son superiores a 40 m/s (80 kt) entre los niveles de vuelo 220 y 400.

La línea de trazo grueso que representa el eje del chorro, comienza/termina en los puntos en que se ha previsto una velocidad del viento de 40 m/s (80 kt).

† Símbolo utilizado cuando la altura del eje del chorro cambia de +/- 3 000 pies o la velocidad cambia de +/- 20 kt.

* Este símbolo se refiere a velocidades del viento en superficie generalizado que superen los 15 m/s (30 kt).

3. Abreviaturas utilizadas para describir las nubes

3.1 Tipo			
CI = Cirrus	AS = Altoestratos	ST = Estratos	
CC = Cirrocumulus	NS = Nimboestratos	CU = Cumulus	
CS = Cirroestratos	SC = Estratocumulus	CB = Cumulonimbus	
AC = Altocumulus			

3.2 Cantidad

Nubes exopto CB

FEW = Escasas (1/8 a 2/8)	SCT = Dispersas (3/8 a 4/8)
BKN = Fragmentadas (5/8 a 7/8)	OVC = Cielo cubierto (8/8)

CB solamente

ISOL = CB aislados (aislados)
OCNL = CB bien separados (ocasionales)
FRQ = CB poco separados o no separados (frecuentes)
EMBD = CB mezclados con capas de otras nubes u ocultos por la calma (intercalados)

3.3 Alturas

En los mapas SWH y SWM se indican las alturas en niveles de vuelo; los límites superior e inferior se indican en ese mismo orden. Cuando las cimas o las bases se hallan fuera de la parte de la atmósfera a la que se aplica el mapa, se utiliza XXX.

En los mapas SWL:

- a) las alturas se indican como altitudes por encima del nivel medio del mar;
- b) se utiliza la abreviatura SFC para indicar el nivel de la superficie.

4. Descripción de las líneas y de los sistemas en mapas específicos

4.1 Modelos SWH y SWM — Mapas del tiempo significativo (niveles alto y medio)

Líneas festoneadas	= Límite de área del tiempo significativo
Línea de trazo suspensiva	= Límite de área del CAT
Línea gruesa entera interrumpida por flecha de viento y nivel de vuelo	= Posición del eje de la corriente de chorro, con indicación de la dirección del viento, velocidad en kt o m/s y altura en niveles de vuelo. La extensión vertical de la corriente en chorro está indicada (en niveles de vuelo); por ejemplo, el nivel de vuelo FL 270 acompañado por 240/290 indica que el chorro se extiende desde FL 240 hasta FL 290.
Niveles de vuelo dentro de pequeños rectángulos	= Altura en niveles de vuelo de la tropopausa en puntos determinados, por ejemplo [340]. Los puntos bajos y altos de la topografía de la tropopausa son indicados mediante las letras L o H respectivamente, dentro de un pentágono con la altura en niveles de vuelo. Deben mostrarse explícitamente los niveles de vuelo para la profundidad del chorro y la altura de la tropopausa, incluso si caen fuera de los límites del pronóstico.

4.2 Modelo SWL — Mapas del tiempo significativo (bajo nivel)

X	= Posición de centros de presión dada en hectopascuales
L	= Centro de baja presión
H	= Centro de alta presión
Líneas festoneadas	= Límite del área del tiempo significativo
Línea de trazos	= Altura de la isoterma de 0°C indicada en (centenares de) pies o metros NOTA: El nivel 0°C puede también indicarse así: [0°/060] lo que significa que el nivel 0°C está a 6.000 pies de altitud
Cifras sobre flechas	= Velocidad en nudos o km/h del desplazamiento del sistema frontal, y de las depresiones u ondas anticiclónicas.
Cifras en el símbolo del estado del mar	= Altura total de la ola en pies o en metros
Cifra en el símbolo de la temperatura de la superficie del mar	= Temperatura de la superficie del mar en °C
Cifra en el símbolo del viento fuerte en superficie	= Viento en nudos o m/s

4.3 Flechas, barbas y banderolas

Las flechas indican la dirección; los números de las banderolas y/o las barbas corresponden a la velocidad.

Ejemplo:

270°/115 nudos (equivalente a 57,5 m/s)
Las banderolas corresponden a 50 nudos o 25 m/s
Las barbas corresponden a 10 nudos o 5 m/s
Las medias barbas corresponden a 5 nudos o 2,5 m/s

* Se utiliza un factor de conversión de 1 a 2.

REPÚBLICA DE COLOMBIA



Principio de Procedencia:
1062.492

MINISTERIO DE TRANSPORTE



UNIDAD ADMINISTRATIVA ESPECIAL DE AERONÁUTICA CIVIL

Resolución Número

(# 01284) 30 JUN 2020

Continuación de la Resolución: "Por la cual se modifica la norma RAC 203 'Servicio meteorológico para la navegación aérea' de los Reglamentos Aeronáuticos de Colombia".

"APÉNDICE 2

Especificaciones técnicas relativas a las observaciones e informes meteorológicos

Nota. – Este Apéndice está relacionado a las normas establecidas en el Capítulo C

1. Criterios generales relativos a informes meteorológicos

1.1. Formato de los informes meteorológicos

1.1.1. Se expedirán informes locales ordinarios y especiales en lenguaje claro abreviado, de conformidad con la plantilla de la Tabla 2-1.

1.1.2. Se expedirán METAR y SPECI de conformidad con la plantilla de la Tabla 2-2 y divulgada en las formas de clave METAR y SPECI prescritas por la Organización Meteorológica Mundial.

Nota. – Las formas de clave METAR y SPECI figuran en la Publicación núm. 306 de la OMM, Manual de claves, Volumen I.1, Parte A — Claves alfanuméricas.

1.1.3. Los METAR y SPECI deben difundirse, en formato IWXXM GML, además de difundirlos de conformidad con 1.1.2.

Nota. — En el Manual de códigos (núm. 306 de la OMM), Volumen 1.3, Parte D – Representación derivada de modelos de datos, figuran especificaciones técnicas para el IWXXM. En el Manual sobre intercambio digital de información meteorológica aeronáutica (Documento OACI 10003), figura orientación acerca de la aplicación del IWXXM.

1.2. Uso de CAVOK

Cuando ocurren simultáneamente en el momento de la observación las siguientes condiciones:

1.2.1. Visibilidad: 10 km o más, y no se notifica la visibilidad mínima;

Nota 1. – En los informes locales ordinarios y especiales, la visibilidad se refiere al valor o los valores que se informarán de conformidad con lo establecido en 3.2.4.2 y 3.2.4.3; en los informes METAR y SPECI, la visibilidad se refiere al valor o los valores que se informarán de conformidad con lo establecido en 3.2.4.4.

Nota 2. – La visibilidad mínima se notifica de conformidad con 3.2.4.4 a).

1.2.2. Ninguna nubosidad de importancia para las operaciones; y

1.2.3. Ninguna condición meteorológica que tenga significación para la aviación, según se indica en 3.4.2.3, 3.4.2.5 y 3.4.2.6.

REPÚBLICA DE COLOMBIA



Principio de Procedencia:
1062.492

MINISTERIO DE TRANSPORTE



UNIDAD ADMINISTRATIVA ESPECIAL DE AERONÁUTICA CIVIL

Resolución Número

(# 01284) 30 JUN 2020

Continuación de la Resolución: "Por la cual se modifica la norma RAC 203 'Servicio meteorológico para la navegación aérea' de los Reglamentos Aeronáuticos de Colombia".

La información sobre la visibilidad, el alcance visual en la pista, el tiempo presente y la cantidad de nubes, el tipo y altura de la base de las nubes, se remplazará en todos los informes meteorológicos por el término "CAVOK".

1.3. Criterios para expedición de informes locales especiales y SPECI

1.3.1. En la lista de criterios para la expedición de informes locales especiales se incluirá lo siguiente:

1.3.1.1. Los valores que más se aproximen a las mínimas de operación de los explotadores que usen el aeródromo;

1.3.1.2. Los valores que satisfagan otras necesidades locales de las dependencias de los servicios de tránsito aéreo y de los explotadores;

1.3.1.3. Todo aumento de temperatura de 2°C o más, con respecto al último informe, u otro valor de umbral convenido entre los proveedores del servicio meteorológico, las autoridades ATS competentes y los explotadores interesados;

1.3.1.4. La información suplementaria de que se disponga respecto al acaecimiento de condiciones meteorológicas significativas en las áreas de aproximación y ascenso inicial, según lo indicado en la Tabla 2-1;

1.3.1.5. Cuando se apliquen procedimientos de atenuación del ruido de conformidad con los PANS-ATM (Documento OACI 4444), y la variación respecto a la velocidad media del viento en la superficie (ráfagas) haya cambiado en 2,5 m/s (5 kt) o más con respecto a la indicada en el último informe, siendo de 7,5 m/s (15 kt) o más la velocidad media antes o después del cambio; y

1.3.1.6. Los valores que constituyan criterios relativos a SPECI.

1.3.2. Cuando se requiera de conformidad con el Capítulo C, 203.205, (b), se expedirán SPECI siempre que ocurran cambios de acuerdo con los criterios siguientes:

1.3.2.1. Cuando la dirección media del viento en la superficie haya cambiado en 60° o más respecto a la indicada en el último informe, siendo de 5 m/s (10 kt) o más la velocidad media antes o después del cambio;

1.3.2.2. Cuando la velocidad media del viento en la superficie haya cambiado en 5 m/s (10 kt) o más con respecto a la indicada en el último informe;

1.3.2.3. Cuando la variación respecto a la velocidad media del viento en la superficie (ráfagas) haya cambiado en 5 m/s (10 kt) o más con respecto a la indicada en el último informe, siendo de 7,5 m/s (15 kt) o más la velocidad media antes o después del cambio;

1.3.2.4. Cuando irrumpa, cese o cambie de intensidad cualquiera de los siguientes fenómenos meteorológicos:

REPÚBLICA DE COLOMBIA



MINISTERIO DE TRANSPORTE



Principio de Procedencia:
1062.492

UNIDAD ADMINISTRATIVA ESPECIAL DE AERONÁUTICA CIVIL



Resolución Número

(# 01284) 30 JUN 2020

Continuación de la Resolución: "Por la cual se modifica la norma RAC 203 'Servicio meteorológico para la navegación aérea' de los Reglamentos Aeronáuticos de Colombia".

- a) Precipitación engelante;
- b) Precipitación (incluyendo chubascos) moderada o fuerte;
- c) Tormentas (con precipitación);

1.3.2.5. Cuando irrumpa o cese cualquiera de los siguientes fenómenos:

- a) Niebla engelante;
- b) Tormentas (sin precipitación);

1.3.2.6. Cuando la cantidad de nubes de una capa de nubes por debajo de los 450 m (1 500 ft) cambie:

- a) De SCT o menos a BKN u OVC; o
- b) De BKN u OVC a SCT o menos.

1.3.3. Cuando se requiera de conformidad con el Capítulo C, párrafo 203.205 (b), deben expedirse SPECI siempre que ocurran cambios de acuerdo con los criterios siguientes:

1.3.3.1. Cuando el viento cambia pasando por valores de importancia para las operaciones. Los valores de umbral deben establecerse por el proveedor del servicio meteorológico en consulta con la autoridad ATS apropiada y con los explotadores interesados, teniéndose en cuenta las modificaciones del viento que:

- a) Requerirían una modificación de las pistas en servicio; y
- b) Indicarían que los componentes de cola y transversal del viento en la pista han cambiado pasando por valores que representan los límites principales de utilización, correspondientes a las aeronaves que ordinariamente realizan operaciones en el aeródromo;

1.3.3.2. Cuando la visibilidad esté mejorando y cambie a, o pase por uno o más de los siguientes valores, o cuando la visibilidad esté empeorando y pase por uno o más de los siguientes valores:

- a) 800, 1.500 o 3.000 m; y
- b) 5.000 m, cuando haya una cantidad considerable de vuelos que operen por las reglas de vuelo visual;

Nota 1. – En los informes locales especiales, la visibilidad se refiere al valor o los valores que se informarán de conformidad con lo establecido en 3.2.4.2 y 3.2.4.3; en los SPECI, la visibilidad se refiere al valor o los valores que se informarán de conformidad con lo establecido en 3.2.4.4.

REPÚBLICA DE COLOMBIA



MINISTERIO DE TRANSPORTE



Principio de Procedencia:
1062.492

UNIDAD ADMINISTRATIVA ESPECIAL DE AERONÁUTICA CIVIL



Resolución Número

(# 01284) 30 JUN 2020

Continuación de la Resolución: "Por la cual se modifica la norma RAC 203 'Servicio meteorológico para la navegación aérea' de los Reglamentos Aeronáuticos de Colombia".

Nota 2. – *Visibilidad se refiere a "visibilidad reinante", excepto cuando se notifica únicamente la visibilidad mínima de conformidad con 3.2.4.4 b).*

- 1.3.3.3. Cuando el alcance visual en la pista esté mejorando y cambie a, o pase por uno o más de los siguientes valores, o cuando el alcance visual en la pista esté empeorando y pase por uno o más de los siguientes valores: 50, 175, 300, 550 u 800 m;
- 1.3.3.4. Cuando irrumpa, cese o cambie de intensidad cualquiera de los siguientes fenómenos meteorológicos:
- a) Tempestad de polvo.
 - b) Tempestad de arena.
 - c) Nubes de embudo (tornado o tromba marina)
- 1.3.3.5. Cuando irrumpa o cese cualquiera de los siguientes fenómenos:
- a) Ventisca baja de polvo, arena o nieve
 - b) Ventisca alta de polvo, arena o nieve
 - c) Turbonada
- 1.3.3.6. Cuando la altura de la base de la capa de nubes más baja de extensión BKN u OVC esté ascendiendo y cambie a, o pase por uno o más de los siguientes valores, o cuando la altura de la base de la capa de nubes más baja de extensión BKN u OVC esté descendiendo y pase por uno o más de los siguientes valores:
- a) 30, 60, 150 o 300 m (100, 200, 500 o 1.000 ft); y
 - b) 450 m (1.500 ft), en los casos en que un número importante de vuelos se realice conforme a las reglas de vuelo visual;
- 1.3.3.7. Cuando el cielo se oscurezca, y la visibilidad vertical esté mejorando y cambie a, o pase por uno o más de los siguientes valores o cuando la visibilidad vertical esté empeorando y pase por uno o más de los siguientes valores: 30, 60, 150 o 300 m (100, 200, 500 o 1.000 ft); y
- 1.3.3.8. Cualquier otro criterio que se base en los mínimos de utilización del aeródromo local convenidos entre los proveedores del servicio meteorológico y los explotadores interesados.

Nota. – *Los otros criterios basados en los mínimos de utilización del aeródromo local habrán de considerarse en forma paralela a los criterios similares que se elaboraron en respuesta al Apéndice 3, 1.3.2.10 para la inclusión de los grupos de cambio y para la enmienda de los TAF.*

REPÚBLICA DE COLOMBIA



MINISTERIO DE TRANSPORTE



Principio de Procedencia:
1062.492

UNIDAD ADMINISTRATIVA ESPECIAL DE AERONÁUTICA CIVIL

Resolución Número

(# 01284) 30 JUN 2020

Continuación de la Resolución: "Por la cual se modifica la norma RAC 203 'Servicio meteorológico para la navegación aérea' de los Reglamentos Aeronáuticos de Colombia".

1.3.4. Cuando el empeoramiento de un elemento meteorológico vaya acompañado del mejoramiento de otro elemento, se expedirá un solo SPECI; éste se considerará entonces como un informe de empeoramiento.

2. Difusión de informes meteorológicos

2.1. METAR y SPECI

2.1.1. Se difundirán METAR y SPECI a los bancos internacionales de datos OPMET y a los centros designados por acuerdo regional de navegación aérea para el funcionamiento del sistema de distribución por satélite del servicio fijo aeronáutico y los servicios basados en Internet, de conformidad con un acuerdo regional de navegación aérea.

2.1.2. Se difundirán METAR y SPECI a otros aeródromos, de conformidad con el acuerdo regional de navegación aérea.

2.1.3. Se difundirá un SPECI relativo al empeoramiento de las condiciones, inmediatamente después de la observación. Se difundirá un SPECI relativo a un empeoramiento de uno de los elementos meteorológicos y a un mejoramiento de otro de los elementos, inmediatamente después de la observación.

2.1.4. Debe difundirse un SPECI relativo a un mejoramiento de las condiciones, únicamente si dicho mejoramiento ha persistido 10 minutos; si fuese necesario, debe enmendarse antes de su difusión para indicar las condiciones prevalecientes al terminar ese período de 10 minutos.

2.2. Informe locales ordinarios y especiales

2.2.1. Los informes ordinarios locales se transmitirán a las dependencias de los servicios de tránsito aéreo locales y se pondrán a disposición de los explotadores y de otros usuarios en el aeródromo.

2.2.2. Los informes especiales locales se transmitirán a las dependencias de los servicios de tránsito aéreo locales tan pronto como ocurran las condiciones especificadas. Sin embargo, según lo convenido entre el proveedor del servicio meteorológico y el proveedor del servicio de tránsito aéreo competente interesado, no hay necesidad de expedirlos con respecto a:

2.2.2.1. Cualquier elemento para el cual haya, en la dependencia local de los servicios de tránsito aéreo, una presentación visual correspondiente a la que exista en la estación meteorológica, y cuando estén en vigor acuerdos que permitan utilizar esa presentación visual para actualizar la información incluida en informes locales ordinarios y especiales; y.

2.2.2.2. El alcance visual en la pista, cuando un observador del aeródromo notifique a los servicios locales de tránsito aéreo todos los cambios correspondientes a un incremento o más de la escala de notificación en uso.

REPÚBLICA DE COLOMBIA



MINISTERIO DE TRANSPORTE



Principio de Procedencia:
1062.492

UNIDAD ADMINISTRATIVA ESPECIAL DE AERONÁUTICA CIVIL

Resolución Número

(# 01284) 30 JUN 2020

Continuación de la Resolución: "Por la cual se modifica la norma RAC 203 'Servicio meteorológico para la navegación aérea' de los Reglamentos Aeronáuticos de Colombia".

2.2.3. Los informes especiales locales se pondrán también a disposición de los explotadores y de los demás usuarios en el aeródromo.

3. Observación y notificación de elementos meteorológicos

Nota. – Se presentan en forma de tabla en el Adjunto C determinados criterios aplicables a la información meteorológica mencionada en relación con 3.1 a 4.8 para ser incluida en los informes de aeródromo.

3.1. Viento en la superficie

3.1.1. Emplazamiento

3.1.1.1. Las observaciones del viento en la superficie deben efectuarse a una altura de 10 ± 1 m (30 ± 3 ft) por encima del terreno.

3.1.1.2. Deben obtenerse observaciones representativas del viento en la superficie por medio de sensores colocados en lugares convenientes. Los sensores para observaciones del viento en la superficie, obtenidas en relación con informes locales ordinarios y especiales, deben emplazarse de forma que proporcionen la mejor indicación posible de las condiciones a lo largo de la pista, y en la zona de toma de contacto.

Nota. – Puesto que en la práctica no puede medirse el viento en la superficie directamente en la pista, se prevé que las observaciones del viento en la superficie para el despegue y el aterrizaje sean la indicación más práctica de los vientos que encontrará la aeronave durante el despegue y el aterrizaje.

3.1.2. Presentaciones visuales

3.1.2.1. En la estación meteorológica estarán situadas presentaciones visuales del viento en la superficie en relación con cada sensor, con las correspondientes presentaciones visuales en las dependencias apropiadas de los servicios de tránsito aéreo. Las presentaciones visuales en la estación meteorológica y en las dependencias de los servicios de tránsito aéreo se referirán a los mismos sensores y cuando se requiera instalar sensores por separado, según se indica en 3.1.1.2, las presentaciones visuales estarán claramente señalizadas para identificar la pista y sección de pista que vigila cada sensor.

3.1.2.2. Deben obtenerse y presentarse visualmente mediante equipo automático los valores promedio y las variaciones significativas de la dirección y la velocidad del viento en la superficie medidas por cada sensor.

3.1.3. Promediar

3.1.3.1. El período para la determinación de los valores medios de las observaciones del viento debe ser:

REPÚBLICA DE COLOMBIA



MINISTERIO DE TRANSPORTE



Principio de Procedencia:
1062.492

UNIDAD ADMINISTRATIVA ESPECIAL DE AERONÁUTICA CIVIL

Resolución Número

(# 01284) 30 JUN 2020

Continuación de la Resolución: "Por la cual se modifica la norma RAC 203 'Servicio meteorológico para la navegación aérea' de los Reglamentos Aeronáuticos de Colombia".

- a) 2 minutos para los informes locales ordinarios y especiales y para las presentaciones visuales del viento en las dependencias de los servicios de tránsito aéreo; y
- b) 10 minutos para METAR y SPECI, salvo que durante el período de 10 minutos haya una discontinuidad marcada en la dirección y/o velocidad del viento, en cuyo caso, para obtener los valores medios solamente se usarán los datos posteriores a esa discontinuidad y, por consiguiente, el intervalo de tiempo debe reducirse según corresponda.

Nota. – Se produce una discontinuidad marcada cuando hay un cambio repentino y sostenido de la dirección del viento de 30° o más, siendo su velocidad de 5 m/s (10 kt) antes o después del cambio, o un cambio de la velocidad del viento de 5 m/s (10 kt) o más, de al menos 2 minutos de duración.

3.1.3.2. El período para promediar las variaciones medidas de la velocidad media del viento (ráfagas) notificada de conformidad con 3.1.5.2 c) debe ser de 3 segundos para informes locales ordinarios, informes locales especiales, METAR y SPECI y para las presentaciones visuales del viento utilizadas para indicar variaciones respecto de la velocidad media del viento (ráfagas) en las dependencias de servicios de tránsito aéreo.

3.1.4. Precisión de la medición. La dirección y la velocidad del viento medio en la superficie que se notifiquen, así como las variaciones respecto al viento medio en la superficie, debe satisfacer la precisión operacionalmente conveniente que figura en el Adjunto A.

3.1.5. Notificación

3.1.5.1. En los informes locales ordinarios, informes locales especiales, los METAR y SPECI, la dirección y la velocidad del viento de superficie se notificarán en escalones de 10° geográficos y 1 m/s (o 1 kt), respectivamente. Todo valor observado que no se ajuste a la escala de notificación en uso se redondeará al escalón más próximo de la escala.

3.1.5.2. En los informes locales ordinarios, informes locales especiales, los METAR y SPECI:

- a) Se indicarán las unidades de medida para la velocidad del viento.
- b) Se notificarán del modo siguiente las variaciones de la dirección media del viento durante los últimos 10 minutos si la variación total es de 60° o más:
 - i. Cuando la variación total sea de 60° o más y menor que 180° y la velocidad del viento sea de 1,5 m/s (3 kt) o más, estas variaciones de la dirección se notificarán como las dos direcciones extremas entre las que varíe el viento en la superficie;
 - ii. Cuando la variación total sea de 60° o más y menor que 180° y la velocidad del viento sea inferior a 1,5 m/s (3 kt), se notificará la dirección del viento como variable sin indicarse la dirección media del viento: o
 - iii. Cuando la variación total sea de 180° o más, se notificará la dirección del viento como variable sin indicarse la dirección media del viento;

REPÚBLICA DE COLOMBIA



Principio de Procedencia:
1062.492

MINISTERIO DE TRANSPORTE



UNIDAD ADMINISTRATIVA ESPECIAL DE AERONÁUTICA CIVIL

Resolución Número

(# 01284) 30 JUN 2020

Continuación de la Resolución: "Por la cual se modifica la norma RAC 203 'Servicio meteorológico para la navegación aérea' de los Reglamentos Aeronáuticos de Colombia".

- c) Las variaciones respecto a la velocidad media del viento (ráfagas) durante los últimos 10 minutos se notificarán cuando la velocidad máxima del viento exceda la velocidad media en:
 - i. 2,5 m/s (5 kt) o más en los informes locales ordinarios y especiales cuando se apliquen procedimientos de atenuación del ruido de acuerdo con los PANS-ATM (Documento OACI 4444); o
 - ii. 5 m/s (10 kt) o más en otros casos;
- d) Cuando se notifique una velocidad del viento de menos de 0,5 m/s (1 kt), se indicará como calmo;
- e) Cuando se notifique una velocidad del viento de 50 m/s (100 kt) o más, se indicará que es superior a 49 m/s (99 kt); y
- f) Si durante el período de 10 minutos hay una discontinuidad marcada de la dirección o, velocidad del viento, solamente se notificarán las variaciones de la dirección media del viento y de la velocidad media del viento que ocurran después de la discontinuidad.

Nota. – Véase la nota que sigue a 3.1.3.1.

3.1.5.3. En los informes locales ordinarios y especiales:

- a) Si se observa el viento en la superficie desde más de un lugar a lo largo de la pista, se indicarán los lugares en los que estos valores son representativos;
- b) Cuando está en servicio más de una pista y se observa viento en la superficie relacionado con estas pistas, se indicarán los valores disponibles del viento para cada pista y se notificarán las pistas a las que corresponden estos valores;
- c) Cuando las variaciones respecto a la dirección media del viento se notifican de conformidad con 3.1.5.2 b) ii), se notificarán las dos direcciones extremas entre las que el viento en la superficie ha variado; y
- d) Cuando se notifican las variaciones respecto a la velocidad media del viento (ráfagas), de conformidad con 3.1.5.2 c), se notificarán como los valores máximo y mínimo de la velocidad del viento alcanzados.

3.1.5.4. En METAR y SPECI, cuando se notifican las variaciones de la velocidad media del viento (ráfagas) de conformidad con 3.1.5.2 c) se notificará el valor máximo de la velocidad del viento.

3.2. Visibilidad

3.2.1. Emplazamiento

REPÚBLICA DE COLOMBIA



Principio de Procedencia:
1062.492

MINISTERIO DE TRANSPORTE



UNIDAD ADMINISTRATIVA ESPECIAL DE AERONÁUTICA CIVIL

Resolución Número

(# 01284) 30 JUN 2020

Continuación de la Resolución: "Por la cual se modifica la norma RAC 203 'Servicio meteorológico para la navegación aérea' de los Reglamentos Aeronáuticos de Colombia".

- 3.2.1.1. Cuando se utilicen sistemas por instrumentos para la medición de la visibilidad, ésta debe medirse a una altura aproximada de 2,5 m (7,5 ft) por encima de la pista.
- 3.2.1.2. Cuando se utilicen sistemas por instrumentos para la medición de la visibilidad, deben obtenerse observaciones representativas de la visibilidad mediante el uso de sensores adecuadamente emplazados. Los sensores para observaciones de la visibilidad correspondientes a los informes locales ordinarios y especiales debe emplazarse de forma que proporcionen las indicaciones más prácticas de la visibilidad a lo largo de la pista y en la zona de toma de contacto.

3.2.2. Presentaciones visuales

Cuando se utilicen sistemas por instrumentos para la medición de la visibilidad, las presentaciones visuales de la visibilidad relacionadas con cada sensor deben emplazarse en la estación meteorológica con las presentaciones visuales correspondientes en las dependencias apropiadas de los servicios de tránsito aéreo. Las presentaciones visuales en la estación meteorológica y en las dependencias de los servicios de tránsito aéreo deben estar relacionadas con los mismos sensores y cuando se requieran sensores por separado según lo especificado en 3.2.1, deben marcarse claramente las presentaciones visuales para identificar el área, p. ej., pista y sección de la pista, vigiladas por cada sensor.

3.2.3. Promediar

Cuando se utilicen sistemas por instrumentos para la medición de la visibilidad, los resultados deben actualizarse cada 60 segundos para que puedan proporcionarse valores representativos y actualizados. El período para promediar debe ser de:

- 3.2.3.1. 1 (uno) minuto para informes locales ordinarios y especiales y para presentaciones visuales de la visibilidad en las dependencias de los servicios de tránsito aéreo; y
- 3.2.3.2. 10 (diez) minutos para METAR y SPECI excepto que cuando el período de 10 minutos que preceda inmediatamente a la observación incluya una discontinuidad marcada de la visibilidad, solamente deben utilizarse para obtener los valores promedio, aquellos valores que ocurran después de la discontinuidad.

Nota. – Una discontinuidad marcada ocurre cuando hay un cambio abrupto y sostenido de la visibilidad que dura por lo menos 2 minutos, que alcanza o supera los valores correspondientes a los criterios para la expedición de informes SPECI indicados en 1.3.

3.2.4. Notificación

- 3.2.4.1. En los informes locales ordinarios, los informes locales especiales, los METAR y SPECI, cuando la visibilidad sea inferior a 800 m se notificará en incrementos de 50 m; cuando sea de 800 m o superior pero inferior a 5 km, en incrementos de 100 m; cuando sea de 5 km o superior pero inferior a 10 km, en incrementos de un kilómetro; y cuando sea igual o superior a 10 km, se indicará como 10 km, excepto cuando se presenten las condiciones para el uso de CAVOK. Todo valor observado que no corresponda a la

REPÚBLICA DE COLOMBIA



MINISTERIO DE TRANSPORTE



Principio de Procedencia:
1062.492

UNIDAD ADMINISTRATIVA ESPECIAL DE AERONÁUTICA CIVIL



Resolución Número

(# 01284) 30 JUN 2020

Continuación de la Resolución: "Por la cual se modifica la norma RAC 203 'Servicio meteorológico para la navegación aérea' de los Reglamentos Aeronáuticos de Colombia".

escala de notificación utilizada será redondeado hacia el incremento inferior más bajo de la escala.

Nota. – En 1.2 se presentan las especificaciones relativas al uso de CAVOK.

3.2.4.2. En los informes locales ordinarios y especiales se notificará la visibilidad en toda la pista o pistas junto con las unidades de medida utilizadas para indicar visibilidad.

3.2.4.3. En los informes locales ordinarios y especiales, cuando se utilicen sistemas por instrumentos para la medición de la visibilidad:

- a) Si se observa la visibilidad desde más de un lugar a lo largo de la pista, según lo especificado en el Capítulo C, 203.215 (b) (2), deben notificarse en primer lugar los valores representativos de la zona de toma de contacto seguidos, según sea necesario, de los valores representativos del punto medio y del extremo de parada de la pista, y deben indicarse los lugares en los que estos valores son representativos; y
- b) Cuando haya más de una pista en servicio y se observe la visibilidad relacionada con estas pistas, deben notificarse los valores disponibles de visibilidad para cada pista, y deben indicarse las pistas a las que corresponden estos valores.

3.2.4.4. En los METAR y SPECI, debe notificarse la visibilidad como visibilidad reinante, tal como se le define en el Capítulo A. Cuando la visibilidad no sea la misma en diferentes direcciones y:

- a) Cuando la visibilidad mínima sea diferente de la visibilidad reinante, y (1) inferior a 1.500 m o (2) inferior al 50 % de la visibilidad reinante e inferior a 5.000 m; debe notificarse, además, de ser posible, la visibilidad mínima observada y su dirección general en relación con el punto de referencia de aeródromo, indicándola por referencia a uno de los ocho puntos de la brújula. Si se observara la visibilidad mínima en más de una dirección, debe notificarse la dirección más importante para las operaciones; y
- b) Cuando la visibilidad fluctúe rápidamente y no pueda determinarse la visibilidad reinante debe notificarse solamente la visibilidad más baja, sin indicarse la dirección.

3.3. Alcance visual en la pista

3.3.1. Emplazamiento

3.3.1.1. Debe evaluarse el alcance visual en la pista a una altura aproximada de 2,5 m (7,5 ft) por encima de la pista para sistemas por instrumentos o a una altura aproximada de 5 m (15 ft) por encima de la pista por un observador humano.

3.3.1.2. El alcance visual en la pista debe evaluarse a una distancia lateral del eje de la pista no mayor de 120 m. Para que el lugar destinado a las observaciones sea representativo de la zona de toma de contacto, debe estar situado a una distancia de 300 m aproximadamente del umbral, medida en sentido longitudinal a lo largo de la pista; para

REPÚBLICA DE COLOMBIA



MINISTERIO DE TRANSPORTE



Principio de Procedencia:
1062.492

UNIDAD ADMINISTRATIVA ESPECIAL DE AERONÁUTICA CIVIL



Resolución Número

(# 01284) 30 JUN 2020

Continuación de la Resolución: "Por la cual se modifica la norma RAC 203 'Servicio meteorológico para la navegación aérea' de los Reglamentos Aeronáuticos de Colombia".

que sea representativo del punto medio y del extremo de parada de la pista, debe estar situado a una distancia de 1.000 a 1.500 m del umbral y a una distancia de unos 300 m del otro extremo de la pista. La ubicación exacta de dichos lugares y, en caso necesario, la de otros, debe decidirse después de haber tenido en cuenta los factores aeronáuticos, meteorológicos y climatológicos, a saber, pistas largas, zonas pantanosas y áreas propensas a niebla.

3.3.2. Sistemas por instrumentos

Se utilizarán sistemas por instrumentos basados en transmisómetros o en medidores de la dispersión frontal para evaluar el alcance visual en las pistas previstas para operaciones de aproximación por instrumentos y aterrizajes de Categorías I, II y III.

Nota. – *En el Manual de métodos para la observación y la información del alcance visual en la pista (Documento OACI 9328) se presenta orientación sobre el empleo de transmisómetros y medidores de la dispersión frontal en sistemas de medición del alcance visual en la pista por instrumentos*

3.3.3. Presentaciones visuales

3.3.3.1. Cuando el alcance visual en la pista se determine mediante sistemas por instrumentos, se instalará en la estación meteorológica una presentación visual, o varias si fuese necesario, con las presentaciones visuales correspondientes en las dependencias apropiadas de los servicios de tránsito aéreo. Las presentaciones visuales en la estación meteorológica y en las dependencias de los servicios de tránsito aéreo, estarán relacionadas con los mismos sensores, y cuando se requieran sensores por separado según lo especificado en 3.3.1.2, se marcarán claramente las presentaciones visuales para identificar la pista y la sección de la pista vigiladas por cada sensor.

3.3.3.2. Cuando el alcance visual en la pista se determina con observadores humanos debe notificarse a las dependencias locales correspondientes de los servicios de tránsito aéreo, cuando exista un cambio en el valor que deba ser notificado de acuerdo con la escala de notificación [excepto cuando se apliquen las disposiciones de 2.2.2.1 o 2.2.2.2]. La transmisión de tales informes debe completarse normalmente dentro del plazo de 15 segundos después de la terminación de la observación.

3.3.4. Promediar

Cuando se empleen sistemas por instrumentos para evaluar el alcance visual en la pista, se actualizarán los datos de salida por lo menos cada 60 segundos, para que puedan suministrarse valores actuales y representativos. El período para promediar los valores del alcance visual en la pista será de:

3.3.4.1. 1 (uno) minuto para informes locales ordinarios y especiales y para presentaciones visuales del alcance visual en la pista en las dependencias de los servicios de tránsito aéreo; y

REPÚBLICA DE COLOMBIA



Principio de Procedencia:
1062.492

MINISTERIO DE TRANSPORTE



UNIDAD ADMINISTRATIVA ESPECIAL DE AERONÁUTICA CIVIL

Resolución Número

(# 01284) 30 JUN 2020

Continuación de la Resolución: "Por la cual se modifica la norma RAC 203 'Servicio meteorológico para la navegación aérea' de los Reglamentos Aeronáuticos de Colombia".

- 3.3.4.2. 10 (diez) minutos para METAR y SPECI, salvo cuando el período de 10 minutos que preceda inmediatamente a la observación incluya una discontinuidad marcada en los valores del alcance visual en la pista, en cuyo caso sólo se emplearán para obtener los valores promedio, aquellos valores que ocurran después de la discontinuidad.

Nota. – *Ocurre una marcada discontinuidad cuando hay un cambio repentino y sostenido del alcance visual en la pista, que dure por lo menos 2 minutos, y llegue o pase por los valores 800, 550, 300 y 175 m.*

3.3.5. Intensidad de las luces de pista

- 3.3.5.1. Cuando se utilicen sistemas por instrumentos para evaluar el alcance visual en la pista, deben efectuarse cálculos por separado respecto a cada pista disponible. Para los informes locales ordinarios y especiales en el cálculo debe utilizarse la siguiente intensidad luminosa:

- a) Para una pista con las luces encendidas y una intensidad luminosa de más del 3 % de la intensidad luminosa máxima disponible: la intensidad luminosa que se utilice en la práctica en esa pista;
- b) Para una pista con las luces encendidas y una intensidad luminosa del 3 % o menos de la intensidad luminosa máxima disponible: la intensidad luminosa óptima que resulte más adecuada para su uso operacional en las condiciones reinantes; y
- c) Para una pista con las luces apagadas (o con la mínima intensidad, en espera de que se reanuden las operaciones): la intensidad luminosa que resulte más adecuada para su uso operacional en las condiciones reinantes.

En METAR y SPECI, el alcance visual en la pista debe basarse en los mismos reglajes de intensidad luminosa máxima disponible en la pista.

Nota. – *En el Adjunto D se presenta orientación sobre la conversión de las lecturas por instrumentos en valores del alcance visual en la pista.*

3.3.6. Notificación

- 3.3.6.1. En los informes locales ordinarios, informes locales especiales, los METAR y SPECI, el alcance visual en la pista se notificará en escalones de 25 m cuando el alcance visual en la pista sea inferior de 400 m; en escalones de 50 m cuando el alcance visual en la pista sea de entre 400 m y 800 m; y de 100 m, cuando el alcance visual en la pista sea de más de 800 m. Cualquier valor observado que no se ajuste a la escala de notificación en uso se redondeará al escalón inferior más próximo de la escala.

- 3.3.6.2. El valor de 50 m debe considerarse como el límite inferior y el valor de 2.000 m como el límite superior, para el alcance visual en la pista. Fuera de estos límites, en los informes locales ordinarios, los informes locales especiales, los METAR y SPECI debe indicarse únicamente que el alcance visual en la pista es inferior a 50 m, o superior a 2.000 m.

REPÚBLICA DE COLOMBIA



MINISTERIO DE TRANSPORTE



Principio de Procedencia:
1062.492

UNIDAD ADMINISTRATIVA ESPECIAL DE AERONÁUTICA CIVIL



Resolución Número

(# 01284) 30 JUN 2020

Continuación de la Resolución: "Por la cual se modifica la norma RAC 203 'Servicio meteorológico para la navegación aérea' de los Reglamentos Aeronáuticos de Colombia".

3.3.6.3. En los informes locales ordinarios, informes locales especiales, los METAR y SPECI:

- a) Cuando el alcance visual en la pista sea superior al valor máximo que pueda determinarse por el sistema en servicio, se notificará utilizando la abreviatura "ABV" en los informes locales, ordinarios y especiales y la abreviatura "P" en METAR y SPECI, seguida del valor máximo que pueda determinarse mediante el sistema; y
- b) Cuando el alcance visual en la pista sea inferior al valor mínimo que pueda determinarse por el sistema en servicio, se notificará utilizando la abreviatura "BLW" en los informes locales, ordinarios y especiales y la abreviatura "M" en METAR y SPECI seguida del valor mínimo que pueda determinarse mediante el sistema.

3.3.6.4. En los informes locales ordinarios y especiales:

- a) Se incluirán las unidades de medida utilizadas;
- b) Si el alcance visual en la pista se observa únicamente desde un punto situado a lo largo de la pista, es decir, la zona de toma de contacto se incluirá sin ninguna indicación de emplazamiento;
- c) Si el alcance visual en la pista se observa desde más de un punto a lo largo de la pista, se notificará primero el valor representativo de la zona de toma de contacto, seguido de los valores representativos del punto medio y del extremo de parada y se indicarán los lugares en los que estos valores son representativos; y
- d) Cuando haya más de una pista en servicio, se notificarán los valores disponibles del alcance visual en la pista para cada una de ellas, y se indicarán las pistas a que se refieren esos valores.

3.3.6.5. En METAR y SPECI:

- a) Debe notificarse solamente el valor representativo de la zona de toma de contacto y no debe incluirse ninguna indicación de emplazamiento en la pista; y
- b) Cuando haya más de una pista disponible para el aterrizaje, deben indicarse todos los valores del alcance visual en las pistas correspondientes a la zona de toma de contacto de dichas pistas, hasta un máximo de cuatro pistas, y debe especificarse las pistas a las cuales se refieren estos valores.

3.3.6.6. Cuando se emplean sistemas por instrumentos para la evaluación del alcance visual en la pista, deben incluirse en METAR y SPECI las variaciones del alcance visual en la pista durante el período de 10 minutos que precede inmediatamente a la observación si los valores del alcance visual en la pista durante el período de 10 minutos han indicado una clara tendencia según la cual el promedio durante los primeros 5 minutos varía en 100 m o más respecto del promedio durante los últimos 5 minutos del período. Si la variación de los valores del alcance visual en la pista señala una tendencia ascendente o

REPÚBLICA DE COLOMBIA



Principio de Procedencia:
1062.492

MINISTERIO DE TRANSPORTE



UNIDAD ADMINISTRATIVA ESPECIAL DE AERONÁUTICA CIVIL

Resolución Número

(# 01284) 30 JUN 2020

Continuación de la Resolución: "Por la cual se modifica la norma RAC 203 'Servicio meteorológico para la navegación aérea' de los Reglamentos Aeronáuticos de Colombia".

descendente, esto debe indicarse mediante la abreviatura "U" o "D" respectivamente. En los casos en que las fluctuaciones actuales durante un período de 10 minutos muestren que no hay ninguna tendencia marcada, esto debe indicarse mediante la abreviatura "N". Cuando no se disponga de indicaciones respecto a tendencias, no debe incluirse ninguna de las abreviaturas precedentes.

3.4. Tiempo presente

3.4.1. Emplazamiento

Cuando se utilicen sistemas por instrumentos para observar los fenómenos del tiempo presente indicados en relación con 3.4.2.3 y 3.4.2.4, debe obtenerse información representativa mediante el uso de sensores adecuadamente emplazados.

3.4.2. Notificación

- 3.4.2.1. En los informes locales ordinarios y especiales, se notificarán los fenómenos del tiempo presente expresándolos según su tipo y características y calificándolos en cuanto a su intensidad, según corresponda.
- 3.4.2.2. En METAR y SPECI, los fenómenos del tiempo presente observados se notificarán expresándolos según su tipo y características y calificándolos en cuanto a su intensidad o proximidad del aeródromo, según corresponda.
- 3.4.2.3. En los informes locales ordinarios, informes locales especiales, los METAR y SPECI, los tipos siguientes de fenómenos del tiempo presente deben notificarse utilizando sus abreviaturas respectivas y los criterios pertinentes, según corresponda:

Llovizna	DZ
Lluvia	RA
Nieve	SN
Cinarra	SG
Hielo granulado	PL
Granizo Notificado si el diámetro de las piedras es de 5mm o superior.	GR
Granizo menudo o nieve granulado Notificado si el diámetro de las piedras más grandes es inferior a 5 mm.	GS

a) Oscurecimiento (hidrometeoros)

Niebla Notificada si la visibilidad es inferior a 1.000 m, excepto si se califica como "MI", "BC", "PR" o "VC" (véanse 3.4.2.6 y 3.4.2.8).	FG
--	----

REPÚBLICA DE COLOMBIA



Principio de Procedencia:
1062.492

MINISTERIO DE TRANSPORTE



UNIDAD ADMINISTRATIVA ESPECIAL DE AERONÁUTICA CIVIL

Resolución Número

(# 01284) 30 JUN 2020

Continuación de la Resolución: "Por la cual se modifica la norma RAC 203 'Servicio meteorológico para la navegación aérea' de los Reglamentos Aeronáuticos de Colombia".

Neblina Notificada si la visibilidad es al menos de 1 000 m pero no superior a 5.000 m.	BR
---	----

b) Oscurecimiento (litometeoros)

Las descripciones siguientes deben utilizarse solamente si el oscurecimiento se debe predominantemente a litometeoros y si la visibilidad es de 5 000 m o inferior, salvo en el caso de "SA" con el calificativo de "DR" (véase 3.4.2.6) y cenizas volcánicas

Arena	SA
Polvo (extendido)	DU
Calima	HZ
Humo	FU
Ceniza volcánica	VA

c) Otros fenómenos

Remolinos de polvo de arena	PO
Turbonada	SQ
Nubes de embudo (tornado o tromba marina)	FC
Tempestad de polvo	DS
Tempestad de arena	SS

3.4.2.4. En los informes locales ordinarios, informes locales especiales, los METAR y SPECI automáticos, además de los tipos de precipitación indicados en 3.4.2.3 a), debe utilizarse la abreviatura UP para la precipitación no identificada cuando no pueda determinarse el tipo de precipitación mediante el sistema automático de observación.

3.4.2.5. En los informes locales ordinarios, informes locales especiales, los METAR y SPECI, las características siguientes de los fenómenos del tiempo presente, según corresponda, deberán notificarse utilizando sus abreviaturas respectivas y los criterios pertinentes, según corresponda:

Tormenta	TS
Utilizado para notificar una tormenta con precipitación, de acuerdo con las plantillas que figuran en las Tablas 2-1 y 2-2. Si se oyen los truenos o se detectan rayos y relámpagos en el aeródromo durante el período de 10 minutos que precede a la hora de observación, pero no se observa ninguna precipitación en el aeródromo, debe utilizarse la abreviatura "TS" sin calificativos.	

REPÚBLICA DE COLOMBIA



Principio de Procedencia:
1062.492

MINISTERIO DE TRANSPORTE



UNIDAD ADMINISTRATIVA ESPECIAL DE AERONÁUTICA CIVIL

Resolución Número

(# 01284) 30 JUN 2020

Continuación de la Resolución: “Por la cual se modifica la norma RAC 203 ‘Servicio meteorológico para la navegación aérea’ de los Reglamentos Aeronáuticos de Colombia”.

Engelamiento	FZ
Gotitas o precipitación de agua en estado de engelamiento, utilizado con los tipos de fenómenos del tiempo presente de acuerdo con las planillas que figuran en las Tablas 2-1 y 2-2.	

Nota. – En los aeródromos con observadores humanos, se puede utilizar equipo de detección de relámpagos como suplemento de las observaciones humanas. Para aeródromos con sistemas automáticos de observación, en el Manual sobre sistemas automáticos de observación meteorológica en aeródromos (Documento OACI 9837), se proporciona orientación acerca del uso de equipo de detección de relámpagos para la notificación de tormentas.

3.4.2.6. En los informes locales ordinarios, informes locales especiales, los METAR y SPECI, las características siguientes de los fenómenos del tiempo presente, según corresponda, deben notificarse utilizando sus abreviaturas respectivas y los criterios pertinentes, según corresponda:

Chubasco	SH
Utilizado para notificar chubascos de acuerdo con las plantillas que figuran en las Tablas 2-1 y 2-2. Los chubascos que se observen en las cercanías del aeródromo (véase 3.4.2.7) deben notificarse como “VCSH” sin calificativos en cuanto al tipo o a la intensidad de la precipitación	
Ventisca alta	BL
Utilizado de acuerdo con las plantillas que figuran en las Tablas 2-1 y 2-2 con los tipos de fenómenos del tiempo presente levantados por el viento hasta una altura de 2 m (6 ft) o más por encima del suelo.	
Ventisca baja	DR
Utilizado de acuerdo con las plantillas que figuran en las Tablas 2-1 y 2-2 con los tipos de fenómenos del tiempo presente levantados por el viento a menos de 2 m (6 ft) por encima del suelo	
Baja (niebla)	MI
A menos de 2 m (6 ft) por encima del suelo.	
Bancos Aislados	BC
Bancos de niebla aislados dispersos por el aeródromo.	

REPÚBLICA DE COLOMBIA



Principio de Procedencia:
1062.492

MINISTERIO DE TRANSPORTE



UNIDAD ADMINISTRATIVA ESPECIAL DE AERONÁUTICA CIVIL

Resolución Número

(# 01284) 30 JUN 2020

Continuación de la Resolución: "Por la cual se modifica la norma RAC 203 'Servicio meteorológico para la navegación aérea' de los Reglamentos Aeronáuticos de Colombia".

Parcial	PR
Gran parte del aeródromo cubierto por niebla mientras el resto está despejado.	

- 3.4.2.7. En los informes locales ordinarios, informes locales especiales, los METAR y SPECI automáticos, cuando los chubascos (SH) mencionados en 3.4.2.6 no pueden determinarse con un método que tenga en cuenta la presencia de nubes convectivas, la precipitación no debe caracterizarse por SH.
- 3.4.2.8. En los informes locales ordinarios, los informes locales especiales, los METAR y SPECI la intensidad pertinente o, dado el caso, la proximidad al aeródromo de los fenómenos notificados del tiempo presente deben indicarse como sigue:

(Informes locales ordinarios y especiales)		
Ligera	FBL	-
Moderada	MOD	(no indicación)
Fuerte	HVY	+
Utilizadas con los tipos de fenómenos del tiempo presente de acuerdo con las plantillas que figuran en las Tablas 2-1 y 2-2. La intensidad ligera debe indicarse sólo para la precipitación.		
Proximidad	VC	
Aproximadamente entre 8 y 16 km del punto de referencia del aeródromo y utilizada solamente en METAR y SPECI con el tiempo presente, de acuerdo con la plantilla que figura en la Tabla 2-2, cuando no se ha notificado de acuerdo con 3.4.2.5 y 3.4.2.6.		

- 3.4.2.9. En los informes locales ordinarios, informes locales especiales, los METAR y SPECI se utilizarán:
- Una o más, hasta un máximo de tres, de las abreviaturas del tiempo presente indicadas en 3.4.2.3 y 3.4.2.4, según sea necesario, junto con una indicación, dado el caso, de las características dadas en 3.4.2.5 y 3.4.2.6 y de la intensidad o proximidad al aeródromo dadas en 3.4.2.8, a fin de proporcionar una descripción completa del tiempo presente que sea de importancia para las operaciones de vuelo
 - La indicación de intensidad o de proximidad, según corresponda, se notificará en primer lugar seguida, respectivamente, de las características y del tipo de los fenómenos meteorológicos; y

REPÚBLICA DE COLOMBIA



MINISTERIO DE TRANSPORTE



Principio de Procedencia:
1062.492

UNIDAD ADMINISTRATIVA ESPECIAL DE AERONÁUTICA CIVIL



Resolución Número

(# 01284) 30 JUN 2020

Continuación de la Resolución: "Por la cual se modifica la norma RAC 203 'Servicio meteorológico para la navegación aérea' de los Reglamentos Aeronáuticos de Colombia".

c) Cuando se observen dos tipos diversos de tiempo, se notificarán mediante dos grupos separados, en las que los indicadores de intensidad o de proximidad se refieren al fenómeno meteorológico que sigue al indicador. Sin embargo, se notificarán los diversos tipos de precipitación presentes a la hora de la observación como un grupo único, notificándose en primer lugar el tipo predominante de precipitación y precedido por un sólo calificativo de intensidad que se refiere al total de precipitaciones.

3.4.2.10. En los informes locales ordinarios, informes locales especiales, los METAR y SPECI automáticos, cuando el tiempo presente no pueda observarse mediante el sistema automático de observación, el tiempo presente debe reemplazarse por "/" debido a una falla temporal del sistema/sensor.

3.5. Nubes

3.5.1. Emplazamiento

Cuando se utilicen sistemas por instrumentos para la medición de la cantidad de nubes y de la altura de la base de las nubes, deben realizarse observaciones representativas mediante el uso de sensores adecuadamente emplazados. Para informes locales ordinarios y especiales, en el caso de aeródromos con pistas de aproximación de precisión, los sensores para observaciones de la cantidad de nubes y de la altura de la base de las nubes correspondientes a informes locales ordinarios y especiales deben emplazarse para proporcionar las indicaciones más prácticas de la cantidad de nubes y la altura de la base de las nubes en el umbral de la pista en uso. Para ese fin, debe instalarse un sensor a una distancia de menos de 1200 m (4.000 ft) antes del umbral de aterrizaje.

3.5.2. Presentación visual

Cuando se utilicen equipos automatizados para medir la altura de la base de las nubes, debe ubicarse la presentación visual de la altura de la base de las nubes en la estación meteorológica, con la o las presentaciones visuales correspondientes en las dependencias de servicios de tránsito aéreo pertinentes. Las presentaciones visuales que se coloquen en las estaciones meteorológicas y en las dependencias de servicios de tránsito aéreo deben referirse al mismo sensor, y cuando se requieran sensores separados, como se establece en 3.5.1, debe identificarse claramente en las presentaciones visuales el área que controla cada sensor.

3.5.3. Nivel de referencia

La altura de la base de las nubes se notificará tomando como referencia la elevación del aeródromo. Cuando esté en servicio una pista para aproximaciones de precisión cuyo umbral quede 15 m (50 ft) o más por debajo de la elevación del aeródromo, se concertarán acuerdos locales para que la altura de la base de las nubes se notifique a las aeronaves que llegan por referencia a la elevación del umbral. En el caso de notificaciones desde estructuras mar adentro, la altura de la base de las nubes se indicará respecto al nivel medio del mar.

3.5.4. Notificación

REPÚBLICA DE COLOMBIA



MINISTERIO DE TRANSPORTE



Principio de Procedencia:
1062.492

UNIDAD ADMINISTRATIVA ESPECIAL DE AERONÁUTICA CIVIL



Resolución Número

(# 01284) 30 JUN 2020

Continuación de la Resolución: "Por la cual se modifica la norma RAC 203 'Servicio meteorológico para la navegación aérea' de los Reglamentos Aeronáuticos de Colombia".

- 3.5.4.1. En los informes locales ordinarios, informes locales especiales, los METAR y SPECI, la altura de la base de las nubes se notificará en incrementos de 30 m (100 ft) hasta 3.000 m (10.000 ft).
- 3.5.4.2. En los aeródromos en que se establecen procedimientos para escasa visibilidad para las aproximaciones y los aterrizajes, según lo convenido entre el proveedor del servicio meteorológico y la autoridad ATS competente interesada, la altura de la base de las nubes, en los informes locales ordinarios y especiales, se notificará en escalones de 15 m (50 ft) hasta 90 m (300 ft) incluido y en escalones de 30 m (100 ft) entre 90 m (300 ft) y 3.000 m (10.000 ft), y la visibilidad vertical, en escalones de 15 m (50 ft) hasta 90 m (300 ft) incluido y en escalones de 30 m (100 ft) entre 90 m (300 ft) y 600 m (2.000 ft).
- 3.5.4.3. En los informes locales ordinarios, informes locales especiales, los METAR y SPECI:
- La cantidad de nubes debe notificarse mediante las abreviaturas "FEW" (de 1 a 2 octas), "SCT" (de 3 a 4 octas), "BKN" (de 5 a 7 octas) u "OVC" (8 octas);
 - Nubes cumulonimbus y nubes cumulus en forma de torre deben indicarse como "CB" y "TCU", respectivamente;
 - La visibilidad vertical debe notificarse en incrementos de 30 m (100 ft) hasta 600 m (2.000 ft);
 - Si no hay nubes de importancia para las operaciones y ninguna restricción sobre visibilidad vertical y no es apropiada la abreviatura "CAVOK", debe emplearse la abreviatura "NSC";
 - Cuando se observen varias capas o masas de nubes de importancia para las operaciones, su cantidad y la altura de la base de las nubes deben notificarse en orden ascendente con respecto a la altura de la base de las nubes, y de conformidad con los criterios siguientes:
 - La capa o masa más baja independientemente de la cantidad, debe notificarse como FEW, SCT, BKN u OVC, según corresponda;
 - La siguiente capa o masa que cubra más de 2/8, debe notificarse como SCT, BKN u OVC, según corresponda;
 - La capa o masa inmediatamente superior que cubra más de 4/8, debe notificarse como BKN u OVC, según corresponda; y
 - Nubes cumulonimbus o cumulus en forma de torre, cuando se observen y no se notifiquen en 1) a 3);
 - Cuando la base de las nubes sea difusa o rasgada, o fluctúe rápidamente, debe notificarse la altura mínima de la base de las nubes o fragmentos de nubes; y

REPÚBLICA DE COLOMBIA



MINISTERIO DE TRANSPORTE



Principio de Procedencia:
1062.492

UNIDAD ADMINISTRATIVA ESPECIAL DE AERONÁUTICA CIVIL



Resolución Número

(# 01284) 30 JUN 2020

Continuación de la Resolución: "Por la cual se modifica la norma RAC 203 'Servicio meteorológico para la navegación aérea' de los Reglamentos Aeronáuticos de Colombia".

- g) Cuando una capa (masa) de nubes particular se compone de cumulonimbus y de cumulus en forma de torre con una base de nubes común, debe notificarse el tipo de nubes como cumulonimbus únicamente.

Nota. – *Cumulus en forma de torre indica nubes cumulus congestus de gran extensión vertical.*

3.5.4.4. Todo valor observado en 3.5.4.1, 3.5.4.2 y 3.5.3 c) que no se corresponda a la escala de notificación utilizada se redondeará al escalafón inferior más próximo de la escala.

3.5.4.5. En los informes locales ordinarios y especiales:

- a) Se indicarán las unidades de medida utilizadas para la altura de la base de las nubes y la visibilidad vertical; y
- b) Cuando haya más de una pista en servicio y se observan por instrumentos las alturas de la base de las nubes respecto a tales pistas, se notificarán las alturas disponibles de la base de las nubes para cada pista, y se indicarán las pistas a las que corresponden los valores.

3.5.4.5. En los informes locales ordinarios, informes locales especiales, los METAR y SPECI automáticos:

- a) Cuando mediante el sistema automático de observación no pueda observarse el tipo de nubes, éste debe ser remplazado en cada grupo de nubes por "///";
- b) Cuando mediante el sistema automático de observación no se detecten nubes, esto debe indicarse utilizando la abreviatura "NCD"; y
- c) Cuando mediante el sistema automático de observación se detecten nubes cumulonimbus o cumulus en forma de torre y la cantidad de nubes y la altura de su base no puedan observarse, la cantidad de nubes y/o la altura de su base debe remplazarse por "///".
- d) Cuando el cielo esté oscurecido y el valor de la visibilidad vertical no pueda determinarse mediante el sistema automático de observación, la visibilidad vertical debe reemplazarse por "///" debido a una falla temporal del sistema/sensor.

3.6. Temperatura del aire y temperatura del punto de rocío

3.6.1. Presentación visual

Cuando se utilicen equipos automatizados para medir la temperatura del aire y la temperatura del punto de rocío, deben ubicarse las presentaciones visuales de la temperatura del aire y la temperatura del punto de rocío en la estación meteorológica con la o las presentaciones visuales correspondientes en las dependencias apropiadas de los servicios de tránsito aéreo. Las presentaciones visuales que se coloquen en las estaciones meteorológicas y en las dependencias de servicios de tránsito aéreo deben referirse a los mismos sensores.

REPÚBLICA DE COLOMBIA



MINISTERIO DE TRANSPORTE



Principio de Procedencia:
1062.492

UNIDAD ADMINISTRATIVA ESPECIAL DE AERONÁUTICA CIVIL



Resolución Número

(# 01284) 30 JUN 2020

Continuación de la Resolución: "Por la cual se modifica la norma RAC 203 'Servicio meteorológico para la navegación aérea' de los Reglamentos Aeronáuticos de Colombia".

3.6.2. Notificación

- 3.6.2.1. En los informes locales ordinarios, informes locales especiales, los METAR y SPECI, la temperatura del aire y la temperatura del punto de rocío deberán notificarse en forma escalonada en grados Celsius enteros. Todo valor observado que no se ajuste a la escala de notificación en uso se deberá redondear al grado Celsius más próximo, y si el valor observado corresponde a 0,5^o, deberá redondearse al grado Celsius inmediatamente superior.
- 3.6.2.2. En los informes locales ordinarios, informes locales especiales, los METAR, y SPECI, se identificarán las temperaturas por debajo de 0 °C.

3.7. Presión atmosférica

3.7.1. Presentación visual

Cuando se utilice equipo automático para la medición de la presión atmosférica, QNH y, si se requiere de conformidad con 3.7.3.2 b), las presentaciones visuales de QFE relativas al barómetro estarán situadas en la estación meteorológica con presentaciones visuales correspondientes en las dependencias de los servicios de tránsito aéreo adecuadas. Cuando se presenten visualmente valores de QFE para más de una pista según lo especificado en 3.7.3.2 d), se marcarán claramente las presentaciones visuales para identificar la pista a la que se refiere el valor QFE de la presentación visual.

3.7.2. Nivel de referencia

El nivel de referencia para el cálculo de QFE debe ser la elevación del aeródromo. En las pistas para aproximaciones que no sean de precisión en las que el umbral esté a 2 m (7 ft) o más por debajo o por encima de la elevación del aeródromo, y en las pistas para aproximaciones de precisión, el QFE, si fuera necesario, debe referirse a la elevación del umbral pertinente.

3.7.3. Notificación

- 3.7.3.1. Para los informes locales ordinarios, informes locales especiales, los METAR y SPECI, el QNH y la QFE se calcularán en décimas de hectopascales y se notificarán en forma escalonada en hectopascales enteros, utilizando cuatro dígitos. Todo valor observado que no se ajuste a la escala de notificación en uso deberá redondearse al Hectopascal inmediatamente inferior.
- 3.7.3.2. En los informes locales ordinarios y especiales:
- Pistas a las que corresponden los valores. se incluirá el QNH;
 - se incluirá la QFE, si lo requieren los usuarios o, según lo convenido entre el proveedor del servicio meteorológico y las autoridades ATS y los explotadores interesados, en forma regular;
 - Se incluirán las unidades de medida empleadas para valores de QNH y QFE; y

REPÚBLICA DE COLOMBIA



MINISTERIO DE TRANSPORTE



Principio de Procedencia:
1062.492

UNIDAD ADMINISTRATIVA ESPECIAL DE AERONÁUTICA CIVIL



Resolución Número

(# 01284) 30 JUN 2020

Continuación de la Resolución: "Por la cual se modifica la norma RAC 203 'Servicio meteorológico para la navegación aérea' de los Reglamentos Aeronáuticos de Colombia".

d) Si se requieren valores QFE para más de una pista, se notificarán estos valores para cada pista y se indicarán las

3.7.3.3. En METAR y SPECI, se incluirán solamente los valores QNH.

3.8. Información suplementaria

3.8.1. Notificación

3.8.1.1. En los informes locales ordinarios, informes locales especiales, los METAR y SPECI, los siguientes fenómenos meteorológicos recientes, es decir, fenómenos meteorológicos observados en el aeródromo durante el período transcurrido a partir del último informe expedido o de la última hora, tomándose de ambos el período más breve, pero que no se perciben a la hora de la observación, deben notificarse, hasta un máximo de tres grupos, de acuerdo con las plantillas que figuran en las Tablas 2-1 y 2-2, en la información suplementaria:

- a) Precipitación engelante;
- b) Precipitación moderada o fuerte (incluyendo chubascos);
- c) Ventisca alta;
- d) Tempestad de polvo, tempestad de arena;
- e) Tormenta;
- f) Nubes de embudo (tornado o tromba marina);
- g) Cenizas volcánicas.

Nota. – El proveedor del servicio meteorológico, en consulta con los usuarios, puede convenir en no proporcionar información meteorológica reciente donde se expidan SPECI.

3.8.1.2. En los informes locales ordinarios y especiales deben notificarse las siguientes condiciones meteorológicas significativas o combinaciones de las mismas, en la información suplementaria:

Nubes cumulonimbus	CB
Tormentas	TS
Turbulencia moderada o fuerte	MOD TURB, SEV TURB
Cizalladura del viento	WS
Granizo	GR

REPÚBLICA DE COLOMBIA



Principio de Procedencia:
1062.492

MINISTERIO DE TRANSPORTE



UNIDAD ADMINISTRATIVA ESPECIAL DE AERONÁUTICA CIVIL

Resolución Número

(# 01284) 30 JUN 2020

Continuación de la Resolución: "Por la cual se modifica la norma RAC 203 'Servicio meteorológico para la navegación aérea' de los Reglamentos Aeronáuticos de Colombia".

Línea de turbonada fuerte	SEV SQL
Engelamiento moderado o fuerte	MOD ICE, SEV ICE
Precipitación engelante	FZDZ, FZRA
Ondas orográficas fuerte	SEV MTW
Tempestad de polvo, tempestad de arena	DS, SS
Ventisca alta	BLSN
Nubes de embudo (tornado o tromba marina)	FC

Debe indicarse el lugar de la condición. De ser necesaria, debe incluirse información adicional en lenguaje claro abreviado.

- 3.8.1.3. En los informes locales ordinarios, los informes locales especiales, los METAR y SPECI automáticos, además de los fenómenos meteorológicos que se enumeran en 3.8.1.1, debe notificarse la precipitación desconocida reciente de acuerdo con la plantilla que figura en la Tabla 2-2 cuando el sistema automático de observación no pueda identificarla.

Nota. – El proveedor del servicio meteorológico, en consulta con los usuarios, puede convenir en no proporcionar información meteorológica reciente donde se expidan SPECI.

- 3.8.1.4. En METAR y SPECI, cuando las circunstancias locales lo exijan, debe añadirse información sobre la cizalladura del viento.

Nota. – Las circunstancias locales a las que se refiere en 3.8.1.4 comprenden, pero no necesariamente con exclusividad, la cizalladura del viento de naturaleza no transitoria tal como la que podría estar relacionada con inversiones de temperatura a poca altura o condiciones topográficas locales.

- 3.8.1.5. A partir del 5 de noviembre de 2020, en los METAR y SPECI debe incluirse como información suplementaria, de conformidad con un acuerdo regional de navegación aérea, la información sobre la temperatura de la superficie del mar y sobre el estado del mar o la altura significativa de las olas proporcionada desde las estaciones meteorológicas aeronáuticas, establecidas en estructuras mar adentro, en apoyo de las operaciones de helicópteros.

Nota. – El estado del mar se especifica en la Publicación núm. 306 de la OMM, Manual de claves, Volumen I.1, Parte A — Claves alfanuméricas, Tabla de claves 3700."

REPÚBLICA DE COLOMBIA



Principio de Procedencia:
1062.492

MINISTERIO DE TRANSPORTE



UNIDAD ADMINISTRATIVA ESPECIAL DE AERONÁUTICA CIVIL

Resolución Número

(# 01284) 30 JUN 2020

Continuación de la Resolución: "Por la cual se modifica la norma RAC 203 'Servicio meteorológico para la navegación aérea' de los Reglamentos Aeronáuticos de Colombia".

"APÉNDICE 3

Especificaciones técnicas relativas a observaciones e informes de aeronave

Nota. – Este Apéndice está relacionado a las normas establecidas en el Capítulo D

1. Contenido de las aeronotificaciones

1.1. Aeronotificaciones ordinarias por enlace de datos aire-tierra

1.1.1. Cuando se utilice el enlace de datos aire-tierra y se aplique la vigilancia dependiente automática - (ADS-C) o el SSR en Modo S, los elementos incluidos en las aeronotificaciones ordinarias serán:

- a) Designador del tipo de mensaje;
- b) Identificación de la aeronave;
- c) Bloque de datos 1;
- d) Latitud;
- e) Longitud;
- f) Nivel;
- g) Hora;
- h) Bloque de datos 2;
- i) Dirección del viento;
- j) Velocidad del viento;
- k) Bandera de calidad del viento;
- l) Temperatura del aire;
- m) Turbulencia (si se conoce);
- n) Humedad (si se conoce).

Nota. – Cuando se aplica la ADS-C o el SSR en Modo S, podrán satisfacerse los requisitos relativos a aeronotificaciones ordinarias mediante la combinación de bloque de datos ADS-C básico/SSR en Modo S (bloque de datos 1) y bloque de datos de información meteorológica (bloque de datos 2), que figuran en los informes ADS-C o SSR en Modo S. El formato de mensaje ADS-C se especifica en los PANS-ATM (Documento OACI 4444), 4.11.4 y Capítulo 13 y el formato de

REPÚBLICA DE COLOMBIA



MINISTERIO DE TRANSPORTE



Principio de Procedencia:
1062.492

UNIDAD ADMINISTRATIVA ESPECIAL DE AERONÁUTICA CIVIL



Resolución Número

(# 01284) 30 JUN 2020

Continuación de la Resolución: "Por la cual se modifica la norma RAC 203 'Servicio meteorológico para la navegación aérea' de los Reglamentos Aeronáuticos de Colombia".

mensajes SSR en Modo S en el Anexo 10, Volumen III, Parte I — Sistemas de comunicaciones de datos digitales, Capítulo 5.

1.1.2. Cuando se utiliza el enlace de datos aire-tierra mientras no se aplica la ADS-C y el formato de mensajes SSR en Modo S, los elementos incluidos en los informes ordinarios serán:

- a) Designador del tipo de mensaje;
- b) Sección 1 (Información de posición);
- c) Identificación de la aeronave;
- d) Posición o latitud y longitud hora;
- e) Nivel de vuelo o altitud;
- f) Posición siguiente y hora en que se sobrevolará;
- g) Punto significativo siguiente;
- h) Sección 2 (información de operaciones);
- i) Hora prevista de llegada;
- j) Autonomía;
- k) Sección 3 (información meteorológica);
- l) Temperatura del aire;
- m) Dirección del viento;
- n) Velocidad del viento;
- o) Turbulencia;
- p) Englamamiento de aeronave;
- q) Humedad (si se conoce).

Nota. – Cuando se utiliza el enlace de datos aire-tierra mientras no se aplica la ADS y el formato de mensajes SSR en Modo S, podrán satisfacerse los requisitos relativos a aeronotificaciones ordinarias por medio de la aplicación de comunicación por enlace de datos controlador-piloto (CPDLC) titulada "Informe de posición". Los detalles de esta aplicación del enlace de datos figuran en el Manual de aplicaciones de enlace de datos para los servicios de tránsito aéreo (Documento OACI 9694) y en el Anexo 10, Volumen III, Parte I.

REPÚBLICA DE COLOMBIA



MINISTERIO DE TRANSPORTE



Principio de Procedencia:
1062.492

UNIDAD ADMINISTRATIVA ESPECIAL DE AERONÁUTICA CIVIL

Resolución Número

(# 01284) 30 JUN 2020

Continuación de la Resolución: "Por la cual se modifica la norma RAC 203 'Servicio meteorológico para la navegación aérea' de los Reglamentos Aeronáuticos de Colombia".

1.2. Aeronotificaciones especiales por enlace de datos aire-tierra

1.2.1. Cuando se utiliza enlace de datos aire-tierra, los elementos incluidos en las aeronotificaciones especiales serán:

- a) Designador del tipo de mensaje;
- b) Identificación de la aeronave;
- c) Bloque de datos 1;
- d) Latitud;
- e) Longitud;
- f) Nivel;
- g) Hora;
- h) Bloque de datos 2;
- i) Dirección del viento;
- j) Velocidad del viento;
- k) Bandera de calidad del viento;
- l) Temperatura del aire;
- m) Turbulencia (si se conoce);
- n) Humedad (si se conoce);
- o) Bloque de datos 3.

1.2.2. La condición que obliga a expedir una aeronotificación especial [se seleccionará sólo una condición de la lista presentada en la Tabla 3-1.

Nota 1. – Se podrá cumplir con los requisitos relativos a aeronotificaciones especiales mediante la aplicación del servicio de información de vuelo por enlace de datos (D-FIS) denominada "Servicio de aeronotificaciones especiales". En el Documento OACI 9694 figuran los detalles de esta aplicación del enlace de datos.

Nota 2. – Cuando se trata de la transmisión de una aeronotificación especial de actividad volcánica precursora de erupción, erupción volcánica o nube de cenizas volcánicas, en 4.2 se indican requisitos adicionales.

REPÚBLICA DE COLOMBIA



Principio de Procedencia:
1062.492

MINISTERIO DE TRANSPORTE



UNIDAD ADMINISTRATIVA ESPECIAL DE AERONÁUTICA CIVIL

Resolución Número

(# 01284) 30 JUN 2020

Continuación de la Resolución: "Por la cual se modifica la norma RAC 203 'Servicio meteorológico para la navegación aérea' de los Reglamentos Aeronáuticos de Colombia".

1.3. Aeronotificaciones especiales mediante comunicaciones orales

1.3.1. Cuando se utilicen las comunicaciones orales, los elementos contenidos en las aeronotificaciones especiales serán:

- a) Designador del tipo de mensaje;
- b) Sección 1 (Información de posición);
- c) Identificación de la aeronave;
- d) Posición o latitud y longitud;
- e) Hora;
- f) Nivel o gama de niveles;
- g) Sección 3 (información meteorológica).

1.3.2. La condición que obliga a emitir una aeronotificación especial se seleccionará de la lista presentada en la Tabla 3-1.

Nota 1. – Las aeronotificaciones se consideran ordinarias, salvo indicación contraria. Los designadores de tipo de mensaje para aeronotificaciones especiales se especifican en el Apéndice 1 de los PANS-ATM (Documento OACI 4444).

Nota 2. – En el caso de una aeronotificación especial de actividad volcánica precursora de erupción, erupción volcánica o nube de cenizas volcánicas, se indican requisitos adicionales en 4.2.

2. Criterios para la notificación

2.1. Generalidades

2.1.1. Cuando se utiliza enlace de datos aire-tierra, se notificarán la dirección del viento, la velocidad del viento, la bandera de calidad del viento, la temperatura del aire, la turbulencia y la humedad incluidas en las aeronotificaciones, de conformidad con los siguientes criterios.

2.2. Dirección del viento

2.2.1. Se notificará la dirección del viento en grados verdaderos, redondeados al grado entero más cercano.

2.3. Velocidad del viento

REPÚBLICA DE COLOMBIA



Principio de Procedencia:
1062.492

MINISTERIO DE TRANSPORTE



UNIDAD ADMINISTRATIVA ESPECIAL DE AERONÁUTICA CIVIL

Resolución Número

(# 01284) 30 JUN 2020

Continuación de la Resolución: "Por la cual se modifica la norma RAC 203 'Servicio meteorológico para la navegación aérea' de los Reglamentos Aeronáuticos de Colombia".

2.3.1. Se notificará la velocidad del viento en metros por segundo o nudos, redondeados a los 1 m/s (1 nudo) más cercanos. Se indicarán las unidades de medida empleadas para la velocidad del viento.

2.4. Bandera de calidad del viento

2.4.1. Se notificará la bandera de calidad de viento como 0 cuando el ángulo de balanceo sea inferior a 5 grados y como 1 cuando el ángulo de balanceo sea de 5 grados o más.

2.5. Temperatura del aire

2.5.1. Se notificará la temperatura del aire en décimas de grados Celsius más cercanas.

2.6. Turbulencia

Se notificará la turbulencia en función del índice de disipación de la corriente en torbellino (EDR).

Nota. – *El EDR es una medida de la turbulencia independiente de la aeronave. Sin embargo, la relación entre el valor del EDR y la percepción de la turbulencia es función del tipo de aeronave y de la masa, altitud, configuración y velocidad aerodinámica de la aeronave. Los valores del EDR que se dieron anteriormente describen los niveles de severidad de la turbulencia para una aeronave de transporte de tamaño mediano en condiciones normales en ruta (es decir, altitud, velocidad aerodinámica y peso)*

2.6.1. Aeronotificaciones ordinarias

Se notificará la turbulencia durante la fase en ruta del vuelo y se presentará por referencia al período de 15 minutos que precede inmediatamente a la observación. Se observarán tanto el valor promedio como el valor máximo de la turbulencia, junto con la hora de acaecimiento del valor máximo al minuto más cercano. Se notificarán los valores promedio y máximo en función del EDR. Se notificará la hora de acaecimiento del valor máximo según lo indicado en la Tabla 3-2. La turbulencia se notificará durante la fase de ascenso inicial para los primeros 10 minutos del vuelo y se referirá al período de 30 segundos que preceda inmediatamente a la observación. Se observará el valor máximo de la turbulencia.

2.6.2. Interpretación del informe de turbulencia

Se especificará la turbulencia como:

- a) fuerte, cuando el valor máximo del EDR sea mayor que 0,45;
- b) moderada, cuando el valor máximo del EDR sea mayor que 0,20 y menor o igual que 0,45;
- c) ligera, cuando el valor máximo del EDR sea mayor que 0,1 y menor que 0,20; y
- d) nula (NIL) cuando el valor máximo del EDR sea menor o igual que 0,10.

2.6.3. Aeronotificaciones especiales

REPÚBLICA DE COLOMBIA



Principio de Procedencia:
1062.492

MINISTERIO DE TRANSPORTE



UNIDAD ADMINISTRATIVA ESPECIAL DE AERONÁUTICA CIVIL

Resolución Número

(# 01284) 30 JUN 2020

Continuación de la Resolución: "Por la cual se modifica la norma RAC 203 'Servicio meteorológico para la navegación aérea' de los Reglamentos Aeronáuticos de Colombia".

Se efectuarán aeronotificaciones especiales sobre la turbulencia durante cualquier fase del vuelo siempre que el valor máximo del EDR sea igual o mayor que 0,20. Se efectuarán aeronotificaciones especiales sobre la turbulencia por referencia al período de 1 minuto que precede inmediatamente a la observación. Se observarán tanto el valor promedio como el valor máximo de la turbulencia. Se notificarán los valores promedio y máximo en función del EDR. Se expedirán aeronotificaciones especiales cada minuto hasta la hora a la que los valores máximos del EDR sean menores que 0,20

2.7. Humedad

2.7.1. Se notificará la humedad relativa redondeada al porcentaje entero más cercano.

Nota. – En la Tabla 3-3 se indican los intervalos de valores y resoluciones de los elementos meteorológicos incluidos en las aeronotificaciones e notificará la humedad relativa redondeada al porcentaje entero más cercano.

3. Intercambio de aeronotificaciones

3.1. Responsabilidades de las oficinas de vigilancia meteorológica

3.1.1. La oficina de vigilancia meteorológica transmitirá sin demora, a los WAFC y a los centros designados por acuerdo regional de navegación aérea, las aeronotificaciones especiales que reciba por comunicaciones orales para el funcionamiento del servicio fijo aeronáutico y los servicios basados en la Internet.

3.1.2. La oficina de vigilancia meteorológica transmitirá sin demora las aeronotificaciones especiales de actividad volcánica precursora de erupción, erupción volcánica o nube de cenizas volcánicas recibidas a los VAAC correspondientes.

3.1.3. Cuando recibe una aeronotificación especial en las oficinas de vigilancia meteorológica pero el pronosticador considera que no es previsible que persista el fenómeno que motivó el informe y, por ende, no se justifica la expedición de un mensaje SIGMET, la aeronotificación especial debe difundirse del mismo modo en que se difunden los mensajes SIGMET de conformidad con el Apéndice 5, 1.2.1, es decir, a las oficinas de vigilancia meteorológica, a los WAFC y a otras oficinas meteorológicas, de conformidad con el acuerdo regional de navegación aérea correspondientes

Nota. – La plantilla que se utiliza para las aeronotificaciones especiales transmitidas en enlace ascendente a las aeronaves en vuelo figura en el Apéndice 5, Tabla 5-1B.

3.2. Difusión suplementaria de las aeronotificaciones

3.2.1. Cuando se requiera la difusión suplementaria de aeronotificaciones para satisfacer necesidades aeronáuticas o meteorológicas especiales, tal difusión debe ser objeto de arreglos entre los proveedores del servicio meteorológicos interesados.

3.3. Formato de las aeronotificaciones

REPÚBLICA DE COLOMBIA



MINISTERIO DE TRANSPORTE



Principio de Procedencia:
1062.492

UNIDAD ADMINISTRATIVA ESPECIAL DE AERONÁUTICA CIVIL



Resolución Número

(# 01284) 30 JUN 2020

Continuación de la Resolución: "Por la cual se modifica la norma RAC 203 'Servicio meteorológico para la navegación aérea' de los Reglamentos Aeronáuticos de Colombia".

El intercambio de aeronotificaciones se hará en la forma en que se reciban.

4. Disposiciones específicas relativas a la notificación de cizalladura del viento y cenizas volcánicas.

4.1. Notificación de cizalladura del viento

- 4.1.1. Al notificar las observaciones de aeronave acerca de las condiciones de cizalladura del viento encontradas durante las fases de ascenso inicial y de aproximación del vuelo, debe indicarse el tipo de aeronave.
- 4.1.2. El piloto al mando debe avisar tan pronto como le sea posible a la dependencia ATS apropiada siempre que no encuentre en las fases de ascenso inicial o aproximación del vuelo condiciones notificadas o pronosticadas de cizalladura del viento, a menos que el piloto al mando tenga conocimiento de que una aeronave precedente ya lo ha notificado a la dependencia de servicios de tránsito aéreo apropiada.

4.2. Notificación de actividad volcánica después del vuelo

Nota. – Las instrucciones detalladas para registrar y notificar las observaciones sobre actividad volcánica, figuran en el Apéndice 1 de los PANS-ATM (Documento OACI 4444).

- 4.2.1. Al llegar un vuelo a un aeródromo, el explotador, o un miembro de la tripulación de vuelo, entregará sin demora alguna a la oficina meteorológica de aeródromo el informe de actividad volcánica completado. Si no hay oficina meteorológica de aeródromo, o si dicha oficina no es de fácil acceso para los miembros de las tripulaciones de vuelo que llegan, el formulario completado se despachará de conformidad con los arreglos locales hechos por el proveedor del servicio meteorológico y el explotador.
- 4.2.2. El informe completado de actividad volcánica recibido por una oficina meteorológica de aeródromo se transmitirá sin demora a la oficina de vigilancia meteorológica responsable de suministrar la vigilancia meteorológica para la región de información de vuelo en la cual se observó la actividad volcánica."

"APÉNDICE 4 ESPECIFICACIONES TÉCNICAS RELATIVAS A PRONÓSTICOS

Nota. – Este Apéndice está relacionado a las normas establecidas en el Capítulo E.

1. Criterios relativos a los TAF

1.1. Formato de los TAF

- 1.1.1. Se expedirán TAF de conformidad con la plantilla presentada en la Tabla 4-1 y se difundirán en la forma de clave TAF prescrita por la Organización Meteorológica Mundial.

REPÚBLICA DE COLOMBIA



MINISTERIO DE TRANSPORTE



Principio de Procedencia:
1062.492

UNIDAD ADMINISTRATIVA ESPECIAL DE AERONÁUTICA CIVIL

Resolución Número

(# 01284) 30 JUN 2020

Continuación de la Resolución: "Por la cual se modifica la norma RAC 203 'Servicio meteorológico para la navegación aérea' de los Reglamentos Aeronáuticos de Colombia".

Nota. – La forma de clave TAF figura en la Publicación núm. 306 de la OMM, Manual de claves, Volumen I.1, Parte A — Claves alfanuméricas.

1.1.2. Los TAF deben difundirse, en formato IWXXM GML, además de su difusión de acuerdo con el párrafo 1.1.1.

1.2. Inclusión de elementos meteorológico en los TAF

Nota. – En el Adjunto B se facilita orientación sobre la precisión de los pronósticos operacionalmente conveniente.

1.2.1. Viento en la superficie

Al pronosticar el viento en la superficie, se indicará la dirección predominante prevista. Si no fuera posible pronosticar una dirección predominante del viento en la superficie debido a su prevista variabilidad, por ejemplo, durante condiciones de viento ligero [menos de 1,5 m/s (3 kt)] o tormentas, se indicará la dirección del viento pronosticada como variable mediante la abreviatura "VRB". Si se pronostica viento de menos de 0,5 m/s (1 kt), se indicará la velocidad del viento pronosticado como calma. Cuando la velocidad máxima en el pronóstico (ráfaga) exceda de la velocidad media del viento pronosticada en 5 m/s (10 kt) o más, se indicará la velocidad máxima del viento pronosticada. Cuando se pronostica que la velocidad del viento es de 50 km/h (100 kt) o más, se indicará como superior a 49 m/s (99 kt).

1.2.2. Visibilidad

Si la visibilidad pronosticada es inferior a 800 m, ésta debe expresarse en incrementos de 50 m; si el pronóstico es de 800 m o más pero inferior a 5 km, en incrementos de 100 m; si es de 5 km o más pero inferior a 10 km, en incrementos de un kilómetro; y si el pronóstico es de 10 km o más, debe expresarse como 10 km, salvo si se pronostica que tendrán aplicación las condiciones CAVOK. Se debe pronosticar la visibilidad reinante. Si se pronostica que la visibilidad varía de una a otra dirección y no puede pronosticarse la visibilidad reinante, debe indicarse la visibilidad más baja pronosticada.

1.2.3. Fenómenos meteorológicos

Si se prevé que ocurran en el aeródromo, se pronosticarán uno o más, hasta un máximo de tres de los siguientes fenómenos meteorológicos o combinaciones de los mismos, junto con sus características, y dado el caso, su intensidad:

- a) precipitación engelante;
- b) niebla engelante;
- c) precipitación moderada o fuerte (incluyendo chubascos);
- d) ventisca baja de polvo, arena o nieve;
- e) ventisca alta de polvo, arena o nieve;

REPÚBLICA DE COLOMBIA



MINISTERIO DE TRANSPORTE



Principio de Procedencia:
1062.492

UNIDAD ADMINISTRATIVA ESPECIAL DE AERONÁUTICA CIVIL



Resolución Número

(# 01284) 30 JUN 2020

Continuación de la Resolución: "Por la cual se modifica la norma RAC 203 'Servicio meteorológico para la navegación aérea' de los Reglamentos Aeronáuticos de Colombia".

- f) tempestad de polvo;
- g) tempestad de arena;
- h) tormenta (con o sin precipitación);
- i) turbonada;
- j) nubes de embudo (tornado o tromba marina);
- k) otros fenómenos meteorológicos indicados en el Apéndice 2, 3.4.2.3, según lo convenido entre los proveedores del servicio meteorológico, las autoridades ATS competentes y los explotadores pertinentes.

La terminación prevista de estos fenómenos se indicará mediante la abreviatura "NSW".

1.2.4. Nubes

La cantidad de nubes debe pronosticarse mediante las abreviaturas "FEW", "SCT", "BKN" u "OVC", según corresponda. Si se prevé que el cielo se mantendrá oscuro o se oscurecerá y no es posible pronosticar nubes y se dispusiera en el aeródromo de información sobre la visibilidad vertical, ésta debe pronosticarse en la forma "VV" seguida del valor pronosticado de la visibilidad vertical. Si se pronosticaran diversas capas o masas de nubes, debe incluirse su cantidad y altura en el orden siguiente:

- a) la capa o masa más baja cualquiera que sea la cantidad de nubes, debiendo pronosticarse como FEW, SCT, BKN u OVC, según corresponda;
- b) la próxima capa o masa inmediatamente superior que cubra más de 2/8, debiendo pronosticarse como SCT, BKN u OVC, según corresponda;
- c) la próxima capa inmediatamente superior que cubra más de 4/8, debiendo pronosticarse como BKN u OVC, según corresponda; y
- d) las nubes cumulonimbus y/o las nubes cúmulos en forma de torre, si no están ya indicados en a) a c).
- e) La información sobre nubes debe limitarse a las que sean de importancia para las operaciones; cuando no se pronostiquen nubes de esta índole y no resulte apropiada la abreviatura "CAVOK", debe utilizarse la abreviatura "NSC".

1.2.5. Temperatura

Cuando las temperaturas pronosticadas se incluyan de conformidad con acuerdos regionales de navegación aérea, deben indicarse las temperaturas máxima y mínima que se prevea ocurrirán durante el período de validez del TAF, junto con sus correspondientes horas de acaecimiento.

REPÚBLICA DE COLOMBIA



MINISTERIO DE TRANSPORTE



Principio de Procedencia:
1062.492

UNIDAD ADMINISTRATIVA ESPECIAL DE AERONÁUTICA CIVIL



Resolución Número

(# 01284) 30 JUN 2020

Continuación de la Resolución: "Por la cual se modifica la norma RAC 203 'Servicio meteorológico para la navegación aérea' de los Reglamentos Aeronáuticos de Colombia".

1.3. Uso de grupos de cambio

Nota. – En la Tabla 4-2 figura orientación sobre el uso de los indicadores de cambio y de hora en los TF.

1.3.1. Los criterios utilizados para la inclusión de grupos de cambio en los TAF o para la enmienda de los TAF se basarán en cualquiera de los fenómenos meteorológicos siguientes o combinaciones de los mismos que se pronostica que empiezan o terminan o cambian de intensidad:

- a) niebla engelante;
- b) precipitación engelante;
- c) precipitación moderada o fuerte (incluyendo chubascos);
- d) tormenta (con precipitación);
- e) tempestad de polvo;
- f) tempestad de arena.

1.3.2. Los criterios utilizados para la inclusión de grupos de cambio en los TAF o para la enmienda de los TAF, deben basarse en lo siguiente:

- a) si se pronostica que la dirección media del viento en la superficie cambiará 60° o más, siendo la velocidad media antes o después del cambio de 5 m/s (10 kt) o más;
- b) si se pronostica que la velocidad media del viento en la superficie cambiará 5 m/s (10 kt) o más;
- c) si se pronostica que la variación respecto a la velocidad media del viento en la superficie (ráfaga) cambiará en 5 m/s (10 kt) o más, siendo la velocidad media antes o después del cambio de 7,5 m/s (15 kt) o más;
- d) si se pronostica que el viento en la superficie cambia, pasando por valores de importancia para las operaciones. El proveedor del servicio meteorológico debe establecer los valores de umbral en consulta con la autoridad ATS competente y con los explotadores interesados, teniendo en cuenta los cambios del viento que:
 - i. requerirían un cambio en las pistas en uso; y
 - ii. indicarían que los componentes de cola y transversal del viento en la pista cambiarán pasando por valores que representan los principales límites de utilización para las operaciones de aeronaves típicas en el aeródromo.

REPÚBLICA DE COLOMBIA



MINISTERIO DE TRANSPORTE



Principio de Procedencia:
1062.492

UNIDAD ADMINISTRATIVA ESPECIAL DE AERONÁUTICA CIVIL



Resolución Número

(# 01284) 30 JUN 2020

Continuación de la Resolución: "Por la cual se modifica la norma RAC 203 'Servicio meteorológico para la navegación aérea' de los Reglamentos Aeronáuticos de Colombia".

- e) si se pronostica que la visibilidad mejora y cambia a, o pasa por uno o más de los siguientes valores o si se pronostica que la visibilidad empeora y pasa por uno o más de los siguientes valores:
 - i. 150, 350, 600, 800, 1.500 o 3.000 m; o
 - ii. 5.000 m cuando un número importante de vuelos se realizan de conformidad con las reglas de vuelo visual.
- f) cuando se pronostique cualquiera de los siguientes fenómenos meteorológicos o una combinación de los mismos para el principio o el fin:
 - i. ventisca baja de polvo, arena o nieve;
 - ii. ventisca alta de polvo, arena o nieve;
 - iii. turbonada;
 - iv. nubes de embudo (tornado o tromba marina).
- g) si se pronostica que la altura de la base de la capa o de la masa de nubes más baja de extensión BKN u OVC se levanta y cambia a, o pasa por uno o más de los siguientes valores, o si se pronostica que la altura de la base de la capa o de la masa de nubes más baja de extensión BKN u OVC trasciende y pasa por uno o más de los siguientes valores:
 - i. 30, 60, 150 o 300 m (100, 200, 500 o 1.000 ft); o
 - ii. 450 m (1.500 ft) si un número importante de vuelos se realizan de conformidad con las reglas de vuelo visual:
- h) si se pronostica que la cantidad de una capa o masa de nubes por debajo de 450 m (1 500 ft) cambia en la forma siguiente:
 - i. de NSC, FEW o SCT a BKN u OVC; o
 - ii. de BKN u OVC a NSC, FEW o SCT;
- i) si se pronostica que la visibilidad vertical mejora y cambia a, o pasa por uno o más de los siguientes valores, o si se pronostica que la visibilidad vertical empeora y cambia a, o pasa por uno o más de los siguientes valores: 30, 60, 150 o 300 m (100, 200, 500 o 1.000 ft); y
- j) otros criterios basados en los mínimos de utilización del aeródromo local, convenidos entre los proveedores del servicio meteorológico y los explotadores interesados.

Nota. – Otros criterios basados en los mínimos de utilización del aeródromo local habrán de considerarse en forma paralela con criterios similares para la expedición de SPECI preparados en respuesta al Apéndice 2, 1.3.3.8.

REPÚBLICA DE COLOMBIA



MINISTERIO DE TRANSPORTE



Principio de Procedencia:
1062.492

UNIDAD ADMINISTRATIVA ESPECIAL DE AERONÁUTICA CIVIL



Resolución Número

(# 01284) 30 JUN 2020

Continuación de la Resolución: “Por la cual se modifica la norma RAC 203 ‘Servicio meteorológico para la navegación aérea’ de los Reglamentos Aeronáuticos de Colombia”.

- 1.3.3. Cuando se requiera indicar un cambio de alguno de los elementos mencionados en el Capítulo E, párrafo 203.405 (c), de conformidad con los criterios presentados en 1.3.2, deben utilizarse los indicadores de cambio “BECMG” o “TEMPO”, seguidos por el período de tiempo durante el cual se prevé que tenga lugar el cambio. El período de tiempo debe indicarse como principio y fin del período en horas UTC completas. Solamente deben incluirse, después de un indicador de cambio, aquellos elementos respecto a los cuales se prevé un cambio importante. No obstante, en el caso de cambios importantes respecto a nubes, deben indicarse todos los grupos de nubes, comprendidas las capas o masas respecto a las cuales no se prevé ningún cambio.
- 1.3.4. Debe utilizarse el indicador de cambio “BECMG”, y el correspondiente grupo de tiempo, para describir cambios cuando se prevea que las condiciones meteorológicas lleguen a, o pasen, por determinados valores de umbral a un régimen regular o irregular y a una hora no especificada dentro del período de tiempo. Normalmente el período de tiempo no debe exceder de dos horas y en ningún caso de cuatro horas.
- 1.3.5. Debe utilizarse el indicador de cambio “TEMPO”, y el correspondiente grupo de tiempo, para describir la frecuencia o infrecuencia prevista de fluctuaciones temporales de las condiciones meteorológicas que lleguen, o pasen por, un valor de umbral especificado y tengan un período de duración inferior a una hora en cada caso y, en conjunto, abarquen menos de la mitad del período de pronosticación durante el cual se espera que ocurran las fluctuaciones. Si se prevé que la fluctuación temporal dure una hora o más, debe utilizarse el grupo de cambio “BECMG”, de conformidad con 1.3.4, o debe subdividirse el período de validez de conformidad con 1.3.6.
- 1.3.6. Si se espera que un conjunto de condiciones del tiempo reinante cambie significativamente, y más o menos por completo, a un conjunto distinto de condiciones, debe subdividirse el período de validez en períodos independientes mediante la abreviatura “FM”, seguida inmediatamente de un grupo de tiempo de seis cifras en días, horas y minutos UTC, indicándose la hora prevista del cambio. El período subdividido seguido de la abreviatura “FM” debe ser independiente y todas las condiciones pronosticadas que se indiquen antes de la abreviatura debe ser remplazadas por las condiciones que siguen a la abreviatura.

1.4. Uso de grupos de probabilidad

Debe indicarse, en caso necesario, la probabilidad de que algún elemento o elementos del pronóstico tengan otro valor de alternativa, mediante la abreviatura “PROB” seguida de la probabilidad en decenas de porcentaje, y el período de tiempo durante el cual se prevé que se aplique el valor o los valores de alternativa. La información relativa a probabilidad debe notificarse después del pronóstico del elemento o elementos correspondientes. Debe indicarse, en tanto sea necesario, la probabilidad de que haya fluctuaciones temporales de las condiciones meteorológicas pronosticadas, mediante la abreviatura “PROB” seguida de la probabilidad en decenas de porcentaje, y antes del indicador de cambio “TEMPO” y del correspondiente grupo de tiempo. No debe considerarse de suficiente importancia para indicarlo cualquier valor de alternativa, o cambio, cuya probabilidad sea inferior al 30 %. Si la probabilidad de un valor de alternativa o de un cambio es del 50% o superior, no debe considerarse, para fines aeronáuticos, simplemente como

REPÚBLICA DE COLOMBIA



Principio de Procedencia:
1062.492

MINISTERIO DE TRANSPORTE



UNIDAD ADMINISTRATIVA ESPECIAL DE AERONÁUTICA CIVIL

Resolución Número

(# 01284) 30 JUN 2020

Continuación de la Resolución: "Por la cual se modifica la norma RAC 203 'Servicio meteorológico para la navegación aérea' de los Reglamentos Aeronáuticos de Colombia".

probabilidad, sino más bien debe indicarse, en tanto sea necesario, mediante los indicadores de cambio "BECMG" o "TEMPO" o mediante una subdivisión del período de validez, mediante la abreviatura "FM". No debe utilizarse el grupo de probabilidad como calificativo del indicador de cambio "BECMG", ni como indicador de tiempo "FM".

1.5. Números de grupos de probabilidad y cambio

El número de grupos de probabilidad y cambio debe mantenerse al mínimo y normalmente debe ser inferior a cinco grupos.

1.6. Difusión de los TAF

1.6.1. Se difundirán los TAF y las enmiendas de los mismos a los bancos internacionales de datos OPMET y a los centros designados por acuerdo de navegación aérea para el funcionamiento del sistema de distribución por satélite del servicio fijo aeronáutico y los servicios basados en la Internet, de conformidad con un acuerdo regional de navegación aérea.

2. Criterios relativos a los pronósticos de tipo tendencia

2.1. Formato de los pronósticos de tipo tendencia

2.1.1. Se expedirán pronósticos de tipo tendencia de conformidad con las plantillas presentadas en las Tablas 2-1 y 2-2. Las unidades y escalas utilizadas en el pronóstico de tipo tendencia serán las mismas que las utilizadas en el informe al que se anexa.

2.2. Inclusión de elementos meteorológicos en los pronósticos de tipo tendencia

2.2.1. Disposiciones generales

En los pronósticos de tipo tendencia se indicarán los cambios significativos respecto a uno o más de los elementos: viento en la superficie, visibilidad, condiciones meteorológicas y nubes. Se incluirán solamente aquellos elementos respecto a los cuales se prevé un cambio significativo. Sin embargo, en caso de cambios significativos de las nubes, se indicarán todos los grupos de nubes, incluidas las capas o masas de nubes que no se prevé que cambien. En el caso de un cambio significativo de la visibilidad, se indicará también el fenómeno causante de la reducción de la visibilidad. Cuando no se prevé que ocurra ningún cambio, esto se indicará mediante el término «NOSIG».

2.2.2. Viento en la superficie

2.2.2.1. En los pronósticos de tipo tendencia se indicarán los cambios del viento en la superficie que supongan:

2.2.2.1.1. Un cambio en la dirección media del viento de 60° o más, siendo la velocidad media de 5 m/s (10 kt) o más, antes o después del cambio;

REPÚBLICA DE COLOMBIA



MINISTERIO DE TRANSPORTE



Principio de Procedencia:
1062.492

UNIDAD ADMINISTRATIVA ESPECIAL DE AERONÁUTICA CIVIL



Resolución Número

(# 01284) 30 JUN 2020

Continuación de la Resolución: "Por la cual se modifica la norma RAC 203 'Servicio meteorológico para la navegación aérea' de los Reglamentos Aeronáuticos de Colombia".

2.2.2.1.2. Un cambio en la velocidad media del viento de 5 m/s (10 kt) o más; y

2.2.2.1.3. Cambios en el viento pasando por valores de importancia para las operaciones. El proveedor del servicio meteorológico debe establecer los valores límites en consulta con la autoridad ATS competente y con los explotadores interesados, teniendo en cuenta los cambios del viento que:

- a) requerirían un cambio en las pistas en uso; e
- b) indicarían que los componentes de cola y transversal del viento en la pista cambiarán pasando por valores que representan los principales límites de utilización para las operaciones de aeronaves típicas que operan en el aeródromo.

2.2.3. Visibilidad

2.2.3.1. Cuando se prevea que la visibilidad mejore o pase por uno o más de los siguientes valores, o cuando se prevea que la visibilidad empeore y pase por uno o más de los siguientes valores: 150, 350, 600, 800, 1.500 o 3.000 m, en los pronósticos de tipo tendencia se indicará el cambio. Cuando se efectúa un número significativo de vuelos de conformidad con las reglas de vuelo visual, el pronóstico indicará además los cambios que lleguen a, o pasen por 5.000 m.

Nota. – *En los pronósticos de tipo tendencia, que se anexen a los informes locales ordinarios y especiales, la visibilidad se refiere a la visibilidad pronosticada a lo largo de las pistas; en los pronósticos de tipo tendencia que se anexen a los METAR y SPECI, la visibilidad se refiere a la visibilidad reinante pronosticada.*

2.2.4. Fenómenos meteorológicos

2.2.4.1. En los pronósticos de tipo tendencia se indicarán el inicio, cese o cambio de intensidad previstos de uno o más de los siguientes fenómenos meteorológicos o una combinación de estos:

- a) precipitación engelante;
- b) precipitación moderada o fuerte (incluyendo chubascos);
- c) tormenta (con precipitación);
- d) tempestad de polvo;
- e) tempestad de arena; y
- f) otros fenómenos meteorológicos que figuran en el Apéndice 2, 3.4.2.3, según lo convenido por los proveedores del servicio meteorológico con las autoridades ATS y los explotadores pertinentes.

REPÚBLICA DE COLOMBIA



MINISTERIO DE TRANSPORTE



Principio de Procedencia:
1062.492

UNIDAD ADMINISTRATIVA ESPECIAL DE AERONÁUTICA CIVIL



Resolución Número

(# 01284) 30 JUN 2020

Continuación de la Resolución: "Por la cual se modifica la norma RAC 203 'Servicio meteorológico para la navegación aérea' de los Reglamentos Aeronáuticos de Colombia".

2.2.4.2. El pronóstico de tipo tendencia indicará el comienzo o cese previsto de uno o más de los siguientes fenómenos meteorológicos o combinaciones de ellos:

- a) niebla engelante;
- b) ventisca baja de polvo, arena o nieve;
- c) ventisca alta de polvo, arena o nieve;
- d) tormenta (sin precipitación);
- e) turbonada; y
- f) nubes de embudo (tornado o tromba marina).

2.2.4.3. El número total de fenómenos notificados en 2.2.4.1 y 2.2.4.2 será de un máximo de tres.

2.2.4.4. El cese previsto de esos fenómenos se indicará mediante la abreviatura "NSW".

2.2.5. Nubes

Cuando se prevea que la altura de la base de una capa de nubes de extensión BKN u OVC aumente y cambie a, o pase por uno o más de los siguientes valores o cuando se prevea que la altura de la base de una capa de nubes de extensión BKN u OVC descienda y pase por uno o más de los siguientes valores: 30, 60, 150, 300 y 450 m (100, 200, 500, 1.000 y 1.500 ft), en los pronósticos de tipo tendencia se indicarán los cambios. Cuando se prevea que la altura de la base de una capa de nubes descienda por debajo o suba por encima de 450 m (1.500 ft), en los pronósticos de tipo tendencia se indicarán también los cambios en la cantidad de nubes de FEW, o SCT aumentando a BKN u OVC, o cambios de BKN u OVC disminuyendo a FEW o SCT. Cuando no se pronostiquen nubes de importancia para las operaciones y no corresponda utilizar "CAVOK", e utilizará la abreviatura "NSC".

2.2.6. Visibilidad vertical

2.2.6.1. Si se prevé que el cielo permanecerá oscurecido o que se oscurecerá, y se dispone en el aeródromo de observaciones de visibilidad vertical, y se pronostica que la visibilidad vertical mejorará y cambiará o pasará por uno o más de los siguientes valores, o cuando se pronostica que la visibilidad vertical empeorará y pasará por uno o más de los siguientes valores: 30, 60, 150 o 300 m (100, 200, 500 o 1.000 ft), en los pronósticos de tipo tendencia se indicarán los cambios.

2.2.7. Criterios adicionales

2.2.7.1. Para la indicación de cambios que se basen en mínimos de utilización de aeródromos locales, se utilizarán criterios distintas a los especificados en 2.2.2 a 2.2.6 por acuerdo entre los proveedores del servicio meteorológico y el explotador interesado.

REPÚBLICA DE COLOMBIA



Principio de Procedencia:
1062.492

MINISTERIO DE TRANSPORTE



UNIDAD ADMINISTRATIVA ESPECIAL DE AERONÁUTICA CIVIL

Resolución Número

(# 01284) 30 JUN 2020

Continuación de la Resolución: "Por la cual se modifica la norma RAC 203 'Servicio meteorológico para la navegación aérea' de los Reglamentos Aeronáuticos de Colombia".

2.3. Uso de grupos de cambio

Nota. – En la Tabla 2-3 hay orientación sobre el uso de indicadores de cambio en los pronósticos de tendencia.

2.3.1. Cuando se espere que se produzca un cambio, el pronóstico de tipo tendencia comenzará con uno de los indicadores de cambio "BECMG" o "TEMPO".

2.3.2. Se utilizará el indicador de cambio "BECMG" para describir cambios de pronósticos si se prevé que las condiciones meteorológicas lleguen a determinados valores o pasen por ellos a un régimen regular o irregular. Se indicará el período durante el cual se pronostica el cambio, o la hora del pronóstico, mediante las abreviaturas "FM", "TL", o "AT", según corresponda, seguida cada una de un grupo de tiempo en horas y minutos. Si se pronostica que el cambio se iniciará y terminará por completo dentro del período del pronóstico de tipo tendencia, se indicará el principio y el fin del cambio mediante las abreviaturas "FM" y "TL" respectivamente, junto con sus correspondientes grupos de tiempo. Si se pronostica que el cambio empezará al principio del período del pronóstico de tipo tendencia pero que terminará antes del fin de dicho período, se omitirán la abreviatura "FM" y su correspondiente grupo de tiempo y solamente se utilizarán la abreviatura "TL" y su correspondiente grupo de tiempo. Si se pronostica que el cambio empezará durante el período del pronóstico de tipo tendencia y terminará al fin de dicho período, se omitirán la abreviatura "TL" y su correspondiente grupo de tiempo y solamente se utilizarán la abreviatura "FM" y su correspondiente grupo de tiempo. Si se pronostica que el cambio ocurrirá a una hora determinada durante el período del pronóstico de tipo tendencia, se utilizará la abreviatura "AT" seguida de su correspondiente grupo de tiempo. Si se pronostica que el cambio empezará al principio del período del pronóstico de tipo tendencia y terminará al fin de dicho período o si se pronostica que el cambio ocurrirá dentro del período del pronóstico de tipo tendencia, pero la hora sea incierta, se omitirán las abreviaturas "FM", "TL" o "AT" y sus correspondientes grupos de tiempo y sólo se utilizará el indicador de cambio "BECMG".

2.3.3. Se utilizará el indicador de cambio "TEMPO" para describir fluctuaciones temporales en los pronósticos de condiciones meteorológicas que lleguen a determinados valores o pasen por ellos y duren menos de una hora en cada caso y, en conjunto, abarquen menos de la mitad del período durante el cual se pronostican las fluctuaciones. Se indicará el período durante el cual se pronostica que ocurran las fluctuaciones temporales, mediante las abreviaturas "FM" o "TL", según corresponda, seguida cada una de un grupo de tiempo en horas y minutos. Si se pronostica que el período de fluctuaciones temporales de las condiciones meteorológicas empezará y terminará por completo dentro del período del pronóstico de tipo tendencia, se indicará el principio y el fin del período de fluctuaciones temporales mediante las abreviaturas "FM" y "TL" respectivamente, con sus correspondientes grupos de tiempo. Si se pronostica que el período de fluctuaciones temporales empezará al principio del período del pronóstico de tipo tendencia, pero terminará antes del fin de dicho período, se omitirán la abreviatura "FM" y su correspondiente grupo de tiempo y solamente se utilizarán la abreviatura "TL" y su correspondiente grupo de tiempo. Si se pronostica que el período de fluctuaciones temporales empezará durante el período del pronóstico de tipo tendencia y terminará al final de dicho período, se omitirán la abreviatura "TL" y su correspondiente

REPÚBLICA DE COLOMBIA



MINISTERIO DE TRANSPORTE



Principio de Procedencia:
1062.492

UNIDAD ADMINISTRATIVA ESPECIAL DE AERONÁUTICA CIVIL

Resolución Número

(# 01284) 30 JUN 2020

Continuación de la Resolución: "Por la cual se modifica la norma RAC 203 'Servicio meteorológico para la navegación aérea' de los Reglamentos Aeronáuticos de Colombia".

grupo de tiempo y solamente se utilizarán la abreviatura "FM" y su correspondiente grupo de tiempo. Si se pronostica que el período de fluctuaciones temporales empezará al principio del período del pronóstico de tipo tendencia y terminará al fin de dicho período, se omitirán las abreviaturas "FM" y "TL" y sus correspondientes grupos de tiempo y solamente se utilizará el indicador de cambio "TEMPO".

2.4. Uso de indicador de probabilidad

El indicador "PROB" no se utilizará en los pronósticos de tipo tendencia.

3. Criterios relativos a los pronósticos para el despegue

3.1. Formato de los pronósticos para el despegue

La forma del pronóstico debe ser la convenida entre el proveedor del servicio meteorológico y el explotador interesado. El orden de los elementos y la terminología, las unidades y las escalas empleadas en los pronósticos de despegue, deben ser los mismos que los usados en los informes para el mismo aeródromo.

3.2. Enmiendas de pronósticos para el despegue

3.2.1. Los criterios para expedir enmiendas de los pronósticos para el despegue relativos a la dirección y velocidad del viento en la superficie, temperatura y presión, así como cualesquiera otros elementos convenidos localmente, deben ser acordados entre el proveedor del servicio meteorológico y los explotadores interesados. Tales criterios deben ser consecuentes con los establecidos para los informes especiales de aeródromo de conformidad con el Apéndice 2, 1.3.1.

4. Criterios relativos a los pronósticos de área para vuelos de poca altura

4.1. Formato y contenido de los pronósticos de área GAMET

Cuando se prepare en formato GAMET, los pronósticos de área incluirán dos secciones: la Sección I relativa a la información sobre fenómenos en ruta peligrosos para vuelos a poca altura, preparada para respaldar la expedición de información AIRMET, y la Sección II relativa a la información adicional que requieren los vuelos a poca altura. Al preparar el contenido y orden de los elementos de un pronóstico de área GAMET, debe hacerse de acuerdo con la plantilla que figura en la Tabla 4-3. En la Sección II se incluirán elementos adicionales de conformidad con los acuerdos regionales de navegación aérea. Los elementos ya cubiertos en un mensaje SIGMET se omitirán en los pronósticos de área GAMET.

4.2. Enmiendas de los pronósticos de área GAMET

En el caso de que los fenómenos meteorológicos peligrosos para los vuelos a baja altura se hayan incluido en los pronósticos de área GAMET y el fenómeno pronosticado no ocurra o deje de figurar en el pronóstico, se expedirá un GAMET AMD, enmendando únicamente el elemento meteorológico en cuestión.

REPÚBLICA DE COLOMBIA



Principio de Procedencia:
1062.492

MINISTERIO DE TRANSPORTE



UNIDAD ADMINISTRATIVA ESPECIAL DE AERONÁUTICA CIVIL

Resolución Número

(# 01284) 30 JUN 2020

Continuación de la Resolución: "Por la cual se modifica la norma RAC 203 'Servicio meteorológico para la navegación aérea' de los Reglamentos Aeronáuticos de Colombia".

Nota. – En el Apéndice 5 figuran las instrucciones respecto a la expedición de información AIRMET para enmendar los pronósticos de área relativos a fenómenos meteorológicos peligrosos para vuelos a poca altura.

4.3. Contenido de los pronósticos de área para vuelos a baja altura expedidos en forma de mapa

4.3.1. Cuando se utiliza la forma cartográfica en los pronósticos de área para vuelos a poca altura, el pronóstico de los vientos y la temperatura en altitud se expedirá para puntos separados no más de 500 km (300 NM) y para por lo menos las siguientes altitudes: 600, 1.500 y 3.000 m (2.000, 5.000 y 10.000 ft), y 4 500 m (15.000 ft) en zonas montañosas.

4.3.2. Cuando se utiliza la forma cartográfica en los pronósticos de área para los vuelos a poca altura, el pronóstico de los fenómenos SIGWX se emitirá como pronóstico SIGWX a poca altura hasta niveles de vuelo 100 (o hasta el nivel de vuelo 150 en zonas montañosas, o más, de ser necesario). Los pronósticos SIGWX a poca altura abarcarán lo siguiente:

- a) los fenómenos que justifiquen la expedición de un mensaje SIGMET según se establece en el Apéndice 5 y que se prevea afectarán a los vuelos a poca altura; y
- b) los elementos que figuran en los pronósticos de área para los vuelos a poca altura como se establece en la Tabla 4-3, a excepción de los elementos relativos a:
 - i. vientos y temperaturas en altitud; y
 - ii. QNH previsto.

Nota. – En el Apéndice 5 figura orientación sobre el uso de los términos "ISOL", "OCNL" y "FRQ" en referencia a las nubes cumulonimbus y cumulus en forma de torre y a las tormentas.

4.4. Intercambio y difusión de pronósticos de área para vuelos a poca altura

4.4.1. Los pronósticos de área para vuelos a poca altura que se elaboren para respaldar la emisión de informes AIRMET deben intercambiar entre las oficinas meteorológicas de aeródromo y/o las oficinas de vigilancia meteorológica responsables de emitir documentación de vuelo para vuelos a poca altura en las regiones de información de vuelo que correspondan.

4.4.2. Los pronósticos de área para vuelos de nivel bajo, a fin de apoyar la navegación aérea internacional, que se preparen de conformidad con un acuerdo regional de navegación aérea y con el fin de respaldar la expedición de información AIRMET, deberían difundirse al servicio fijo aeronáutico y a los servicios basados en Internet."

"APÉNDICE 5

ESPECIFICACIONES TÉCNICAS RELATIVAS A INFORMACIÓN SIGMET Y AIRMET, AVISOS DE AERÓDROMO Y AVISOS Y ALERTAS DE CIZALLADURA DEL VIENTO

Nota. – Este Apéndice está relacionado a las normas establecidas en el Capítulo F.

REPÚBLICA DE COLOMBIA



Principio de Procedencia:
1062.492

MINISTERIO DE TRANSPORTE



UNIDAD ADMINISTRATIVA ESPECIAL DE AERONÁUTICA CIVIL

Resolución Número

(# 01284) 30 JUN 2020

Continuación de la Resolución: "Por la cual se modifica la norma RAC 203 'Servicio meteorológico para la navegación aérea' de los Reglamentos Aeronáuticos de Colombia".

1. Especificaciones relativas a información SIGMET

1.1. Formato de los mensajes SIGMET

- 1.1.1. El contenido y el orden de los elementos de los mensajes SIGMET se conformará a la plantilla que figura en la Tabla 5-1A.
- 1.1.2. Los mensajes que contengan información SIGMET se identificarán mediante la indicación "SIGMET".
- 1.1.3. El número de serie a que se hace referencia en la plantilla de la Tabla 5-1A corresponderá al número de mensajes SIGMET expedidos para la región de información de vuelo a partir de las 0001 UTC del día de que se trate. Las oficinas de vigilancia meteorológica cuya zona de responsabilidad abarque más de una FIR o CTA expedirán mensajes SIGMET por separado para cada FIR o CTA que se encuentre dentro de su zona de responsabilidad.
- 1.1.4. De conformidad con la plantilla de la Tabla 5-1A, se incluirá solamente uno de los siguientes fenómenos en el mensaje SIGMET, utilizándose las abreviaturas indicadas a continuación:
 - 1.1.4.1. A niveles de crucero (independientemente de la altitud):

Tormentas	
oscurecidas	OBSC TS
inmersas	EMBD TS
frecuentes	FRQ TS
línea de turbonada	SQL TS
oscurecidas por granizo	OBSC TSGR
inmersas con granizo	EMBD TSGR
frecuentes con granizo	FRQ TSGR
línea de turbonada con granizo	SQL TSGR
Ciclón tropical	
ciclón tropical con vientos en la superficie de velocidad media de 17 m/s (34 kt) o más y 10 minutos de duración.	TC (+nombre del ciclón)
Turbulencia	
turbulencia fuerte	SEV TURB
Engelamiento	
fuerte	SEV ICE

REPÚBLICA DE COLOMBIA



Principio de Procedencia:
1062.492

MINISTERIO DE TRANSPORTE



UNIDAD ADMINISTRATIVA ESPECIAL DE AERONÁUTICA CIVIL

Resolución Número

(# 01284) 30 JUN 2020

Continuación de la Resolución: "Por la cual se modifica la norma RAC 203 'Servicio meteorológico para la navegación aérea' de los Reglamentos Aeronáuticos de Colombia".

fuerte debido a lluvia engelante	SEV ICE (FZRA)
Ondas orográficas	
ondas orográficas fuerte	SEV MTW
Tempestad de polvo	
tempestad fuerte de polvo	HVY DS
Tempestad de arena	
tempestad fuerte de arena	HVY SS
Cenizas volcánicas	
cenizas volcánicas	VA (+ nombre de volcán, si se conoce)
Nube radioactiva	RDOACT CLD

1.1.5. La información SIGMET no contendrá texto descriptivo innecesario. Al describir los fenómenos meteorológicos para los cuales se expide el mensaje SIGMET, no se incluirá ningún texto descriptivo además de lo indicado en 1.1.4. En la información SIGMET relativa a tormentas o ciclones tropicales no se hará referencia a los correspondientes fenómenos de turbulencia y engelamiento.

1.1.6. Las oficinas de vigilancia meteorológica deben expedir información SIGMET en formato IWXXM GML, además de expedir la información SIGMET en lenguaje claro abreviado de conformidad con 1.1.1.

Nota. — En el Manual de Códigos (núm. 306 de la OMM), Volumen 1.3, Parte D – Representación derivada de modelos de datos, figuran especificaciones técnicas para el IWXXM. En el Manual sobre intercambio digital de información meteorológica aeronáutica (Documento OACI 10003), figura orientación acerca de la aplicación del IWXXM.

1.1.7. Cuando se expida en formato gráfico, el SIGMET debe ajustarse a las especificaciones del Apéndice 1, comprendido el uso de símbolos y/o abreviaturas aplicables.

1.2. Difusión de mensajes SIGMET

1.2.1. Los mensajes SIGMET se difundirán a las oficinas de vigilancia meteorológica, a los WAFIC y a otras oficinas meteorológicas, de conformidad con el acuerdo regional de navegación aérea. Los mensajes SIGMET relativos a cenizas volcánicas también se difundirán a los centros de avisos de cenizas volcánicas.

1.2.2. Los mensajes SIGMET se distribuirán a los bancos internacionales de datos OPMET y a los centros designados por acuerdo regional de navegación aérea para el funcionamiento del servicio fijo aeronáutico y los servicios basados en la Internet, de conformidad con un acuerdo regional de navegación aérea.

REPÚBLICA DE COLOMBIA



Principio de Procedencia:
1062.492

MINISTERIO DE TRANSPORTE



UNIDAD ADMINISTRATIVA ESPECIAL DE AERONÁUTICA CIVIL

Resolución Número

(# 01284) 30 JUN 2020

Continuación de la Resolución: "Por la cual se modifica la norma RAC 203 'Servicio meteorológico para la navegación aérea' de los Reglamentos Aeronáuticos de Colombia".

2. Especificaciones relativas a información AIRMET

2.1. Formato de los mensajes AIRMET

- 2.1.1. El contenido y el orden de los elementos del mensaje AIRMET se conformarán a la plantilla que figura en la Tabla 5-1A.
- 2.1.2. El número de serie a que se hace referencia en la plantilla de la Tabla 5-1A corresponderá al número de mensajes AIRMET expedidos para la región de información de vuelo a partir de las 0001 UTC del día de que se trate. Las oficinas de vigilancia meteorológica cuya zona de responsabilidad abarque más de una FIR o CTA expedirán mensajes AIRMET por separado para cada FIR o CTA que se encuentre dentro de su zona de responsabilidad.
- 2.1.3. Se subdividirá la región de información de vuelo en subáreas, según sea necesario.
- 2.1.4. De conformidad con la plantilla de la Tabla 5-1A, solamente se incluirá uno de los siguientes fenómenos en un mensaje AIRMET, utilizándose las abreviaturas indicadas a continuación:
- 2.1.4.1. A niveles de crucero por debajo del nivel de vuelo 100 (o por debajo del nivel de vuelo 150 en zonas montañosas, o más, de ser necesario):

Velocidad del viento en la superficie	
- velocidad media generalizada del viento en superficie superior a 15 m/s (30 kt).	SFC WIND (+velocidad del viento, dirección y unidades)
Visibilidad en la superficie	
- zonas extensas donde la visibilidad haya quedado reducida a menos de 5 000 m, comprendido el fenómeno meteorológico que produce la reducción de visibilidad.	SFC VIS (+ visibilidad) (+ uno de los siguientes fenómenos meteorológicos o una combinación de ellos: BR, DS, DU, DZ, FC, FG, FU, GR, GS, HZ, PL, PO, RA, SA, SG, SN, SQ, SS o VA)
Tormentas	
- aisladas sin granizo - ocasionales sin granizo - aisladas con granizo - ocasionales con granizo	ISOL TS OCNL TS ISOL TSGR OCNL TSGR
Oscurecimiento de las montañas	
- montañas oscurecidas	MT OBSC
Nubes	

REPÚBLICA DE COLOMBIA



Principio de Procedencia:
1062.492

MINISTERIO DE TRANSPORTE



UNIDAD ADMINISTRATIVA ESPECIAL DE AERONÁUTICA CIVIL

Resolución Número

(# 01284) 30 JUN 2020

Continuación de la Resolución: “Por la cual se modifica la norma RAC 203 ‘Servicio meteorológico para la navegación aérea’ de los Reglamentos Aeronáuticos de Colombia”.

- zonas extensas de nubes fragmentadas o de cielo cubierto con altura de la base de las nubes a menos de 300 m (100 ft) del suelo: - fragmentadas - cielo cubierto	BKN CLD (+altura de la base y la cima y unidades) OVC CLD (+altura de la base y la cima y unidades)
Nubes cumulonimbus	
- aisladas - ocasionales - frecuentes	ISOL CB OCNL CB FRQ CB
Nubes de cumulus en forma de torre	
- aisladas - ocasionales - frecuentes	ISOL TCU OCNL TCU FRQ TCU
Engelamiento	
- engelamiento moderado (excepto engelamiento en nubes convectivas)	MOD ICE
Turbulencia	
- turbulencia moderada (excepto turbulencia en nubes convectivas)	MOD TURB
Onda orográfica	
- onda orográfica moderada	MOD MTW

2.1.5. La información AIRMET no debe contener texto descriptivo innecesario. Al describir los fenómenos meteorológicos para los cuales se expide el mensaje AIRMET, no se incluirá más descripción que la indicada en 2.1.4. La información AIRMET sobre tormentas o cumulonimbus no debe hacer referencia a la turbulencia y engelamiento resultantes.

Nota. – En 1.1.4 figuran las especificaciones correspondientes a la información SIGMET aplicable también a los vuelos a poca altura.

2.1.6. A partir del 5 de noviembre de 2020, las oficinas meteorológicas deben difundir la información AIRMET en formato IWXXM GML además de expedir esta información AIRMET en lenguaje claro abreviado, de acuerdo con 2.1.1.

Nota. – En el Manual de códigos (núm. 306 de la OMM), Volumen 1.3, Parte D – Representación derivada de modelos de datos, figuran especificaciones técnicas para el IWXXM. En el Manual sobre intercambio digital de información meteorológica aeronáutica (Doc 10003), figura orientación acerca de la aplicación del IWXXM.

2.2. Difusión de mensajes AIRMET

2.2.1. Los mensajes AIRMET deben difundirse a las oficinas de vigilancia meteorológica de las regiones adyacentes de información de vuelo y a otras oficinas de vigilancia meteorológica u

REPÚBLICA DE COLOMBIA



Principio de Procedencia:
1062.492

MINISTERIO DE TRANSPORTE



UNIDAD ADMINISTRATIVA ESPECIAL DE AERONÁUTICA CIVIL

Resolución Número

(# 01284) 30 JUN 2020

Continuación de la Resolución: "Por la cual se modifica la norma RAC 203 'Servicio meteorológico para la navegación aérea' de los Reglamentos Aeronáuticos de Colombia".

oficinas meteorológicas de aeródromo, según lo convenido con los proveedores del servicio meteorológico pertinentes.

2.2.2. Los mensajes AIRMET deben transmitirse a los bancos internacionales de datos meteorológicos operacionales y a los centros designados por acuerdo regional de navegación aérea para el funcionamiento de los sistemas de distribución por satélite del servicio fijo aeronáutico y los servicios basados en Internet, de conformidad con un acuerdo regional de navegación aérea.

3. Especificaciones relativas a aeronotificaciones especiales

Nota. – *Este apéndice trata del envío en enlace ascendente de aeronotificaciones especiales. Las especificaciones generales relativas a las aeronotificaciones especiales figuran en el Apéndice 3.*

- 3.1. Deben enviarse en enlace ascendente las aeronotificaciones especiales para 60 minutos después de su expedición.
- 3.2. No deben enviarse en enlace ascendente a otras aeronaves en vuelo la información sobre vientos y temperaturas incluida en las aeronotificaciones automáticas especiales.

4. Criterios detallados respecto a los mensajes SIGMET y AIRMET y a las aeronotificaciones especiales (enlace ascendente)

4.1. Identificación de la región de información de vuelo

4.1.1. En casos en los que el espacio aéreo está subdividido en una región de información de vuelo (FIR) y en una región superior de información de vuelo (UIR), debe identificarse el SIGMET mediante el indicador de lugar de la dependencia de los servicios de tránsito aéreo que presta servicio a la FIR.

Nota. – *El mensaje SIGMET se aplica a todo el espacio aéreo dentro de los límites laterales de la FIR, es decir, a la FIR y a la UIR. Las zonas particulares o los niveles de vuelo afectados por los fenómenos meteorológicos que dan origen a la expedición del SIGMET se presentan en el texto del mensaje.*

4.2. Criterios respecto a fenómenos incluidos en los mensajes SIGMET y AIRMET y en las aeronotificaciones especiales (enlace ascendente).

4.2.1. En un área las tormentas y nubes cumulonimbus deben considerarse como:

- 4.2.1.1. oscurecidas (OBSC) si están oscurecidas por calima o humo o no pueden observarse fácilmente debido a la oscuridad;
- 4.2.1.2. inmersas (EMBD) si están intercaladas dentro de las capas de nubes y no pueden reconocerse fácilmente;
- 4.2.1.3. aisladas (ISOL) si constan de características particulares que afectan o se pronostica

REPÚBLICA DE COLOMBIA



MINISTERIO DE TRANSPORTE



Principio de Procedencia:
1062.492

UNIDAD ADMINISTRATIVA ESPECIAL DE AERONÁUTICA CIVIL

Resolución Número

(# 01284) 30 JUN 2020

Continuación de la Resolución: "Por la cual se modifica la norma RAC 203 'Servicio meteorológico para la navegación aérea' de los Reglamentos Aeronáuticos de Colombia".

que afectarán a un área con una cobertura espacial máxima inferior al 50% del área de interés (a una hora fija o durante el período de validez); y

- 4.2.1.4. ocasionales (OCNL) si constan de características bien separadas que afectan o se pronostica que afectarán, a un área con una cobertura espacial máxima entre el 50% y el 75 % del área de interés (o a una hora fija o durante el período de validez).
- 4.2.2. Debe considerarse un área como de tormentas frecuentes (FRQ) si dentro de esa área hay poca o ninguna separación entre tormentas adyacentes con una cobertura espacial máxima superior al 75% del área afectada o que se pronostica que estará afectada por el fenómeno (a una hora fija o durante el período de validez).
- 4.2.3. La línea de turbonada (SQL) debe indicar una tormenta a lo largo de una línea con poco o ningún espacio entre las nubes.
- 4.2.4. Debe utilizarse granizo (GR) como descripción ulterior de la tormenta, de ser necesario.
- 4.2.5. Debe mencionarse solamente la turbulencia fuerte y moderada (TURB) para: turbulencia a poca altura asociada con vientos fuertes en la superficie; corriente rotativa; o turbulencia ya sea en la nube o no en la nube (CAT). No debe utilizarse la turbulencia en relación con nubes convectivas.
- 4.2.6. Se considerará la turbulencia como:
 - 4.2.6.1. Fuerte, cuando el valor máximo de la raíz cúbica del EDR sea igual o mayor que 0,45; y
 - 4.2.6.2. Moderada, cuando el valor máximo de la raíz cúbica del EDR sea igual o mayor que 0,20 y menor o igual que 0,45.
- 4.2.7. Debe mencionarse el engelamiento fuerte y moderado (ICE) como engelamiento en nubes distintas a las convectivas. Debe mencionarse la lluvia engelante (FZRA) como condiciones de engelamiento fuerte causadas por lluvia engelante.
- 4.2.8. Las ondas orográficas (MTW) deben considerarse como:
 - 4.2.8.1. fuertes, cuando se observa o se pronostica una corriente descendente adjunta de 3,0 m/s (600 ft/min) o más o si se observa o pronostica turbulencia fuerte; y
 - 4.2.8.2. moderadas, cuando se observa o pronostica una corriente descendente de 1,75–3,0 m/s (350–600 ft/min) o cuando se observa o pronostica turbulencia moderada.
- 4.2.9. Las tempestades de arena y de polvo deben considerarse:
- 4.2.10. fuertes cuando la visibilidad sea inferior a 200 m y el cielo esté oscurecido; y
- 4.2.11. moderadas cuando la visibilidad:
 - i. sea inferior a 200 m y el cielo no esté oscurecido; o

REPÚBLICA DE COLOMBIA



MINISTERIO DE TRANSPORTE



Principio de Procedencia:
1062.492

UNIDAD ADMINISTRATIVA ESPECIAL DE AERONÁUTICA CIVIL

Resolución Número

(# 01284) 30 JUN 2020

Continuación de la Resolución: "Por la cual se modifica la norma RAC 203 'Servicio meteorológico para la navegación aérea' de los Reglamentos Aeronáuticos de Colombia".

ii. esté entre 200 m y 600 m.

5. Especificaciones relativas a avisos de aeródromo

5.1. Formatos y difusión de avisos de aeródromo

5.1.1. Los avisos de aeródromo se expedirán a los interesados de conformidad con la plantilla de la Tabla 5-2, cuando lo requieran los explotadores o los servicios del aeródromo, y se difundirán de acuerdo con los arreglos locales.

5.1.2. El número de secuencia mencionado en la plantilla de la Tabla A5-2 corresponderá al número de avisos de aeródromo expedidos para el aeródromo a partir de las 0001 UTC del día de que se trate.

5.1.3. De conformidad con la plantilla de la Tabla 5-2, los avisos de aeródromo deben referirse a acaecimientos reales o previstos de uno o más de los fenómenos siguientes:

- a) ciclón tropical [se ha de incluir el ciclón tropical si la velocidad media del viento en la superficie en un período de 10 minutos en el aeródromo se prevé que sea de 17 m/s (34 kt) o más];
- b) tormenta;
- c) granizo;
- d) nieve (incluida acumulación de nieve prevista u observada);
- e) precipitación engelante;
- f) escarcha o cencellada blanca;
- g) tempestad de arena;
- h) tempestad de polvo;
- i) arena o polvo levantados por el viento;
- j) vientos y ráfagas fuertes en la superficie;
- k) turbonada;
- l) helada;
- m) ceniza volcánica;
- n) tsunamis;

REPÚBLICA DE COLOMBIA



MINISTERIO DE TRANSPORTE



Principio de Procedencia:
1062.492

UNIDAD ADMINISTRATIVA ESPECIAL DE AERONÁUTICA CIVIL

Resolución Número

(# 01284) 30 JUN 2020

Continuación de la Resolución: "Por la cual se modifica la norma RAC 203 'Servicio meteorológico para la navegación aérea' de los Reglamentos Aeronáuticos de Colombia".

- o) deposición de ceniza volcánica;
- p) sustancias químicas tóxicas;
- q) otros fenómenos según lo convenido localmente.

Nota. – No se requieren avisos de aeródromo relacionados con el acaecimiento real o previsto de un tsunami cuando se ha integrado al correspondiente aeródromo "en riesgo" un plan nacional de seguridad pública para tsunamis.

5.1.4. Debe mantenerse a un mínimo el empleo de texto adicional a las abreviaturas de la lista de la plantilla presentada en la Tabla 5-2. Debe prepararse el texto adicional en lenguaje claro abreviado utilizándose las abreviaturas aprobadas de la OACI y valores numéricos. Si no se dispone de abreviaturas aprobadas de la OACI debe utilizarse texto en lenguaje claro en idioma inglés.

5.2. Criterios cuantitativos para avisos de aeródromo

5.2.1. Cuando sea necesario establecer criterios cuantitativos para expedir avisos de aeródromo que abarquen, por ejemplo, la velocidad máxima prevista del viento o la precipitación total prevista de nieve, dichos criterios empleados deben ser según lo convenido entre la oficina meteorológica de aeródromo y los usuarios interesados.

6. Especificaciones relativas a avisos de cizalladura del viento

6.1. Detección de cizalladura del viento

6.1.1. La prueba de que existe cizalladura del viento debe derivarse de las observaciones de las aeronaves durante las fases de vuelo de ascenso inicial o aproximación, conforme al Capítulo D, o siempre que se disponga de los medios apropiados:

- a) del equipo de tierra de teledetección de la cizalladura del viento, por ejemplo, el radar Doppler;
- b) del equipo de tierra de detección de la cizalladura del viento, por ejemplo, un conjunto de sensores del viento en la superficie o de la presión colocados ordenadamente para vigilar una determinada pista o pistas con sus correspondientes trayectorias de aproximación y salida;
- c) de las observaciones de las aeronaves durante las fases de vuelo de ascenso inicial o aproximación, conforme al Capítulo D; u
- d) otra información meteorológica, por ejemplo, de sensores adecuados instalados en los mástiles o torres que haya en los alrededores del aeródromo o en zonas cercanas con terreno elevado.

REPÚBLICA DE COLOMBIA



Principio de Procedencia:
1062.492

MINISTERIO DE TRANSPORTE



UNIDAD ADMINISTRATIVA ESPECIAL DE AERONÁUTICA CIVIL

Resolución Número

(# 01284) 30 JUN 2020

Continuación de la Resolución: "Por la cual se modifica la norma RAC 203 'Servicio meteorológico para la navegación aérea' de los Reglamentos Aeronáuticos de Colombia".

Nota. – Normalmente, las condiciones de cizalladura del viento están relacionadas con los fenómenos siguientes:

- a) tormentas, microrráfagas, nubes de embudo (tornados o trombas marinas) y frentes de ráfagas;
- b) superficies frontales;
- c) vientos fuertes de superficie asociados con la topografía local;
- d) frentes de brisa marina;
- e) ondas orográficas (lo que comprende las nubes de rotación bajas en la zona terminal); y
- f) inversiones de temperatura a poca altura.

6.2. Formato de difusión de Avisos y alertas de cizalladura de viento

Nota. – De conformidad con las plantillas de las Tablas 2-1 y 2-2, en los informes locales ordinarios, en los informes locales especiales, y en METAR y SPECI, se incluirán datos sobre la cizalladura del viento a título de información suplementaria.

6.2.1. Los avisos de cizalladura del viento se expedirán de conformidad con la plantilla de la Tabla 5-3 y se difundirán entre los interesados según los arreglos locales.

6.2.2. El número de secuencia mencionado en la plantilla de la Tabla 5-3 corresponderá al número de avisos de cizalladura del viento expedidos para el aeródromo a partir de las 0001 UTC del día de que se trate. Debe mantenerse a un mínimo el empleo de texto adicional a las abreviaturas de la lista de la plantilla presentada en la Tabla 5-3 debe prepararse el texto adicional en lenguaje claro abreviado utilizándose las abreviaturas aprobadas de la OACI y valores numéricos. Si no se dispone de abreviaturas aprobadas de la OACI, debe utilizarse texto en lenguaje claro en idioma inglés.

6.2.3. Cuando se utilice un informe de aeronave en la preparación de un aviso de cizalladura del viento o se confirme un aviso previamente emitido, debe difundirse entre los interesados, además del tipo de aeronave, el informe correspondiente de aeronave sin modificaciones, según arreglos locales.

Nota 1. – Como consecuencia de encuentros notificados por aeronaves a la llegada y a la salida podrían existir dos avisos distintos de cizalladura del viento: uno para las aeronaves que llegan y otro para las aeronaves que salen.

Nota 2. – Todavía están en preparación las especificaciones correspondientes a la notificación de la intensidad de la cizalladura del viento. Sin embargo, es aceptable que los pilotos, al notificar la cizalladura del viento, la caractericen utilizando expresiones tales como "moderada", "fuerte" o "muy fuerte", que se basan, en gran medida, en una apreciación subjetiva de la intensidad de la cizalladura del viento con que se han enfrentado.

REPÚBLICA DE COLOMBIA



MINISTERIO DE TRANSPORTE



Principio de Procedencia:
1062.492

UNIDAD ADMINISTRATIVA ESPECIAL DE AERONÁUTICA CIVIL



Resolución Número

(# 01284) 30 JUN 2020

Continuación de la Resolución: "Por la cual se modifica la norma RAC 203 'Servicio meteorológico para la navegación aérea' de los Reglamentos Aeronáuticos de Colombia".

- 6.2.4. Las alertas de cizalladura del viento se difundirán a los interesados desde equipo terrestre automático de detección o teledetección de cizalladura del viento, conforme a arreglos locales.
- 6.2.5. Cuando se observen microrráfaga, que hayan sido comunicadas por los pilotos o notificadas por el equipo de tierra de detección o teledetección de la cizalladura del viento, el aviso y la alerta de cizalladura del viento debe incluir una referencia específica a la microrráfaga. Cuando para preparar una alerta de cizalladura del viento se utilice información del equipo de tierra de detección o teledetección de la cizalladura del viento, la alerta hará referencia, de ser posible, a secciones y distancias específicas de la pista a lo largo de las trayectorias de aproximación o de despegue, según se haya convenido entre los proveedores del servicio meteorológico, la autoridad ATS competente y los explotadores pertinentes."

"APÉNDICE 7

ESPECIFICACIONES TÉCNICAS RELATIVAS A SERVICIOS PRESTADOS A EXPLOTADORES Y MIEMBROS DE LAS TRIPULACIONES DE VUELO

Nota. – Este Apéndice está relacionado con lo establecido en el Capítulo H y Capítulo B, en lo referente a las secciones 203.120 y 203.125 de la norma RAC 203.

1. Medios de proporcionar información meteorológica y formato

- 1.1. Se proporcionará información meteorológica a los explotadores y a los miembros de la tripulación de vuelo por uno o más de los siguientes medios, convenidos entre el proveedor del servicio meteorológico y el explotador interesado, sin que el orden que se indica a continuación signifique ninguna prioridad:
- a) textos escritos o impresos, incluidos mapas y formularios especificados;
 - b) datos en forma digital;
 - c) exposición verbal;
 - d) consulta;
 - e) presentación visual de la información; o
 - f) en lugar de los puntos 1.1.1 a 1.1.5, por medio de un sistema automático de información previa al vuelo que proporcione servicio de autoinformación y documentación de vuelo pero que conserve el acceso a consulta de los explotadores y miembros de la tripulación de la aeronave con la oficina meteorológica de aeródromo, según sea necesario, de conformidad con 5.1.
- 1.2. El proveedor del servicio meteorológico, en consulta con el explotador, determinará:
- a) el tipo y la forma de presentación de la información meteorológica que se ha de proporcionar; y

REPÚBLICA DE COLOMBIA



MINISTERIO DE TRANSPORTE



Principio de Procedencia:
1062.492

UNIDAD ADMINISTRATIVA ESPECIAL DE AERONÁUTICA CIVIL

Resolución Número

(# 01284) 30 JUN 2020

Continuación de la Resolución: "Por la cual se modifica la norma RAC 203 'Servicio meteorológico para la navegación aérea' de los Reglamentos Aeronáuticos de Colombia".

b) los métodos y medios para proporcionar dicha información.

1.3. A petición del explotador, la información meteorológica proporcionada para la planificación de los vuelos debe incluir datos para determinar el nivel de vuelo más bajo utilizable.

2. Especificaciones relativas a la información para la planificación previa al vuelo y nueva planificación en vuelo

2.1. Formato de la información reticular en altitud

2.1.1. La información reticular en altitud proporcionada por los centros mundiales de pronósticos de área (WAFIC) para la planificación previa al vuelo y la nueva planificación en vuelo se presentará en forma de clave GRIB.

Nota. – La forma de clave GRIB figura en la Publicación núm. 306 de la OMM, Manual de claves, Volumen I.2, Parte B — Claves binarias.

2.2. Formato de la información sobre el tiempo significativo

2.2.1. La información sobre tiempo significativo proporcionada por los WAFIC para la planificación previa al vuelo y la nueva planificación en vuelo se presentará en forma de clave BUFR.

Nota. – La forma de clave BUFR figura en la Publicación núm. 306 de la OMM, Manual de claves, Volumen I.2, Parte B — Claves binarias.

2.2.2. A partir del 4 de noviembre de 2021, además de lo estipulado en 2.2.1, la información sobre el tiempo significativo proporcionada por los WAFIC para la planificación previa al vuelo y la nueva planificación en vuelo debería presentarse en formato IWXXM GML.

Nota. – En el Manual sobre el modelo de intercambio de información meteorológica (IWXXM) (Documento OACI 10003) de la OACI, figura orientación acerca de la aplicación del IWXXM.

2.3. Necesidades específicas de las operaciones de helicópteros

2.3.1. La información meteorológica para la planificación previa al vuelo y la nueva planificación en vuelo por los explotadores de helicópteros que operan hacia estructuras mar adentro debe incluir datos que abarquen todas las capas, desde el nivel del mar hasta el nivel de vuelo 100. Se debe mencionar particularmente la visibilidad prevista en la superficie, la cantidad, tipo (si está disponible), base y cima de las nubes por debajo del nivel de vuelo 100, el estado del mar y la temperatura de la superficie del mar, la presión a nivel medio del mar, y el acaecimiento o la previsión de turbulencia y engelamiento, según se estipule por acuerdo regional de navegación aérea.

3. Especificaciones relativas a exposición verbal y consultas

3.1. La información presentada debe ser fácilmente accesible a los miembros de la tripulación de vuelo u otro personal de operaciones de vuelo.

REPÚBLICA DE COLOMBIA



MINISTERIO DE TRANSPORTE



Principio de Procedencia:
1062.492

UNIDAD ADMINISTRATIVA ESPECIAL DE AERONÁUTICA CIVIL



Resolución Número

(# 01284) 30 JUN 2020

Continuación de la Resolución: "Por la cual se modifica la norma RAC 203 'Servicio meteorológico para la navegación aérea' de los Reglamentos Aeronáuticos de Colombia".

4. Especificaciones relativas a la documentación de vuelo

4.1. Presentación de la información

4.1.1. La documentación de vuelo que se relaciona con los pronósticos del viento y la temperatura en altitud y los fenómenos SIGWX se presentará en forma de mapas. Para los vuelos a poca altura se emplearán, en forma alternativa, los pronósticos de área GAMET.

Nota. – Los modelos de mapas y los formularios que se emplean en la preparación de la documentación de vuelo figuran en el Apéndice 1.

4.1.2. La documentación de vuelo relacionada con pronósticos concatenados de los vientos y la temperatura en altitud específicos para las rutas debe proporcionarse cuando así se haya convenido entre el proveedor del servicio meteorológico y el explotador interesado.

Nota. – En el Manual de métodos meteorológicos aeronáuticos (Documento OACI 8896) figura orientación sobre el diseño, formulación y utilización de mapas concatenados.

4.1.3. Los METAR y SPECI (comprendidos los pronósticos de tendencia expedidos de conformidad con acuerdos regionales de navegación aérea), TAF, GAMET, SIGMET, AIRMET e información de asesoramiento sobre cenizas volcánicas, ciclones tropicales, y condiciones meteorológicas espaciales, se presentarán según las plantillas que figuran en los apéndices de este reglamento. La información de este tipo que se reciba de otras oficinas meteorológicas se incluirá en la documentación de vuelo sin cambios.

4.1.4. Los indicadores de lugar y las abreviaturas que se empleen deben explicarse en la documentación de vuelo.

4.1.5. Los formularios y la leyenda de los mapas que se incluyen en la documentación de vuelo deben imprimirse en español o inglés. Deben emplearse, cuando sea pertinente, las abreviaturas aprobadas. Deben indicarse las unidades que se utilizan para cada elemento; éstas deben ajustarse a lo establecido en el Anexo 5 de la OACI.

4.2 Mapas de la documentación de vuelo

4.2.1. Características de los mapas

4.2.1.1. Los mapas incluidos en la documentación de vuelo deben ser sumamente claros y legibles y tener las siguientes características físicas:

a) para mayor comodidad, los mapas deben tener unos 42 x 30 cm (tamaño normalizado A3) como máximo y unos 21 x 30 cm (tamaño normalizado A4) como mínimo. La elección entre estos tamaños dependerá de la extensión de las rutas y del número de detalles que sea preciso indicar en los mapas, de acuerdo con lo convenido entre los proveedores del servicio meteorológico y los usuarios interesados;

b) las características geográficas principales, por ejemplo litorales, ríos más importantes y

REPÚBLICA DE COLOMBIA



Principio de Procedencia:
1062.492

MINISTERIO DE TRANSPORTE



UNIDAD ADMINISTRATIVA ESPECIAL DE AERONÁUTICA CIVIL

Resolución Número

(# 01284) 30 JUN 2020

Continuación de la Resolución: "Por la cual se modifica la norma RAC 203 'Servicio meteorológico para la navegación aérea' de los Reglamentos Aeronáuticos de Colombia".

lagos, deben representarse en forma tal que resulten fácilmente reconocibles;

- c) en lo que respecta a los mapas preparados por computadora, la información meteorológica debe tener preferencia sobre la información cartográfica básica y anular ésta cuando haya superposición entre ambas;
- d) los aeródromos principales deben indicarse mediante un punto e identificarse por medio de la primera letra del nombre de la ciudad a la que presta servicio el aeródromo, tal como aparece en la Tabla AOP del plan regional de navegación aérea pertinente;
- e) debe presentarse una retícula geográfica con los meridianos y los paralelos representados por líneas de puntos cada 10° de latitud y longitud; la separación entre puntos debe ser de 1°;
- f) los valores de latitud y longitud deben indicarse en varios puntos en todo el mapa (es decir, no solamente en los márgenes); y
- g) las marcas en los mapas para la documentación de vuelo deben ser claras y sencillas e indicar de manera inequívoca, el nombre del centro mundial de pronósticos de área o para información no elaborada por el WAFS, el centro originador, el tipo de mapa, la fecha y el período de validez y, de ser necesario, los tipos de unidades utilizados de forma inequívoca.

Nota. – *Al trazar formas sobre mapas, en particular polígonos, es necesario hacer las debidas correcciones si se trazan sobre proyecciones distintas de aquellas utilizadas en la producción de un área de pronóstico original.*

4.2.1.2. La información meteorológica que figura en la documentación de vuelo se representará en la forma siguiente:

- a) los vientos se indicarán en los mapas mediante flechas con plumas y banderolas sombreadas sobre una retícula suficientemente densa;
- b) las temperaturas se indicarán mediante cifras sobre una retícula suficientemente densa;
- c) los datos de los vientos y las temperaturas seleccionados entre los datos que se reciben de un centro mundial de pronósticos de área se representarán en una retícula lo suficientemente densa en cuanto a latitud y longitud; y
- d) las flechas del viento tendrán precedencia con respecto a las temperaturas y ambas se destacarán con respecto al fondo del mapa.

4.2.1.3. Para los vuelos de corta distancia deben prepararse, en la medida necesaria, mapas a la escala requerida de 1:15 x 10⁶ que abarquen áreas limitadas.

4.2.2. Juego de mapas que ha de proporcionarse

4.2.2.1. El número mínimo de mapas para los vuelos entre los niveles de vuelo 250 y 630

REPÚBLICA DE COLOMBIA



Principio de Procedencia:
1062.492

MINISTERIO DE TRANSPORTE



UNIDAD ADMINISTRATIVA ESPECIAL DE AERONÁUTICA CIVIL

Resolución Número

(# 01284) 30 JUN 2020

Continuación de la Resolución: "Por la cual se modifica la norma RAC 203 'Servicio meteorológico para la navegación aérea' de los Reglamentos Aeronáuticos de Colombia".

comprenderá un mapa SIGWX a niveles elevados (del nivel de vuelo 250 al nivel de vuelo 630) y un mapa de pronósticos de viento y temperatura a 250 hPa. Los mapas que se suministren en la práctica para la planificación previa al vuelo y durante el vuelo y para la documentación de vuelo, serán según hayan convenido los proveedores del servicio meteorológico y los usuarios interesados.

4.2.2.2. Los mapas que se proporcionen se generarán de los pronósticos digitales proporcionados por los WAFC, cuando estos pronósticos cubran la trayectoria de vuelo prevista respecto del tiempo, la altitud y la extensión geográfica, a menos que se convenga otra cosa entre el proveedor del servicio meteorológico y el explotador interesado.

4.2.3. Indicaciones de altura

4.2.3.1. En la documentación de vuelo, las indicaciones de altura se darán del modo siguiente:

- a) todas las referencias a las condiciones meteorológicas en ruta, tales como indicaciones de altura de vientos en altitud, turbulencia o bases y cimas de nubes, se expresarán, de preferencia, en niveles de vuelo, pero podrán también expresarse en presión, altitud o, para los vuelos a poca altura, en altura por encima del nivel del terreno; y
- b) todas las referencias a las condiciones meteorológicas de aeródromo, tales como indicaciones de altura de las bases de nubes, se expresarán como altura sobre la elevación del aeródromo.

4.3. Especificaciones relativas a los vuelos a poca altura

4.3.1. En forma de mapa

4.3.1.1. Cuando se proporcionen pronósticos en forma de mapa, la documentación para vuelos a poca altura, incluso los realizados de conformidad con las reglas de vuelo visual, que se efectúen hasta el nivel de vuelo 100 (o hasta el nivel de vuelo 150 en zonas montañosas, o más, de ser necesario), debe contener la siguiente información pertinente al vuelo:

- a) la información de los mensajes SIGMET y AIRMET pertinentes;
- b) los mapas de vientos y temperaturas en altitud según se indica en el Apéndice 4, 4.3.1; y
- c) los mapas del tiempo significativo según se indica en el Apéndice 4, 4.3.2.

4.3.2. En lenguaje claro abreviado

4.3.2.1. Cuando los pronósticos no se proporcionan en forma de mapa, la documentación para vuelos a poca altura, incluso los realizados de conformidad con las reglas de vuelo visual, que se efectúen hasta el nivel de vuelo 100 (hasta el nivel de vuelo 150 en zonas montañosas, o más, de ser necesario), debe contener la siguiente información pertinente

REPÚBLICA DE COLOMBIA



MINISTERIO DE TRANSPORTE



Principio de Procedencia:
1062.492

UNIDAD ADMINISTRATIVA ESPECIAL DE AERONÁUTICA CIVIL

Resolución Número

(# 01284) 30 JUN 2020

Continuación de la Resolución: "Por la cual se modifica la norma RAC 203 'Servicio meteorológico para la navegación aérea' de los Reglamentos Aeronáuticos de Colombia".

al vuelo:

- a) la información SIGMET y AIRMET; y
- b) los pronósticos de área GAMET.

5. Especificaciones relativas a los sistemas automatizados de información previa al vuelo para exposición verbal, consultas, planificación de los vuelos y documentación de vuelo

5.1. Acceso a los sistemas

5.1.1. Los sistemas de información automatizada previa al vuelo que ofrecen dispositivos de información por autoservicio proporcionarán acceso a los explotadores y miembros de la tripulación de vuelo para que realicen consultas, de ser necesario, con una oficina meteorológica de aeródromo por teléfono u otro medio adecuado de telecomunicación.

5.2. Especificaciones detalladas de los sistemas

5.2.1. Los sistemas de información automatizada previa al vuelo que proporcionen información meteorológica para autoinformación, planificación previa al vuelo y documentación de vuelo deben:

- a) encargarse de la actualización constante y oportuna de la base de datos del sistema y de vigilar la validez e integridad de la información meteorológica almacenada;
- b) permitir que todos los explotadores y miembros de la tripulación de vuelo y también todos los otros usuarios aeronáuticos interesados tengan acceso al sistema mediante un medio de telecomunicación adecuado;
- c) aplicar procedimientos de acceso e interrogación basados en lenguaje claro abreviado y, según corresponda, indicadores de lugar de la OACI e indicativos de tipos de datos de claves meteorológicas aeronáuticas prescritos por la OMM, o basados en una interfaz de usuario dirigida por menú, u otros mecanismos apropiados convenidos entre el proveedor del servicio meteorológico y los explotadores de que se trate; y
- d) prever que se responda con rapidez a una solicitud de información de un usuario.

Nota. – Las abreviaturas y códigos de la OACI y los indicadores de lugar figuran respectivamente en los Procedimientos para los servicios de navegación aérea — Abreviaturas y códigos de la OACI (PANS - ABC, Documento OACI 8400) y en Indicadores de lugar (Documento OACI 7910). Los indicativos de tipos de datos de claves meteorológicas aeronáuticas figuran en la Publicación núm. 386, Manual del Sistema Mundial de Telecomunicación de la OMM.

6. Especificaciones relativas a la información para aeronaves en vuelo

6.1. Suministro de información solicitada por una aeronave en vuelo

REPÚBLICA DE COLOMBIA



MINISTERIO DE TRANSPORTE



Principio de Procedencia:
1062.492

UNIDAD ADMINISTRATIVA ESPECIAL DE AERONÁUTICA CIVIL



Resolución Número

(# 01284) 30 JUN 2020

Continuación de la Resolución: "Por la cual se modifica la norma RAC 203 'Servicio meteorológico para la navegación aérea' de los Reglamentos Aeronáuticos de Colombia".

6.1.1. Si una aeronave en vuelo solicita información meteorológica, la oficina meteorológica de aeródromo o la oficina de vigilancia meteorológica que reciba la solicitud debe tomar las medidas necesarias para proporcionar la información con la ayuda, de ser necesario, de otra oficina meteorológica de aeródromo u oficina de vigilancia meteorológica.

6.2. Información para la planificación en vuelo por el explotador

6.2.1. La información meteorológica para la planificación por el explotador destinada a aeronaves en vuelo debe proporcionarse durante el transcurso del vuelo y, por lo general, contener todos o algunos de los siguientes elementos:

- a) METAR y SPECI (incluidos los pronósticos de tendencias expedidos según acuerdos regionales de navegación aérea);
- b) TAF y sus enmiendas;
- c) información SIGMET y AIRMET y aeronotificaciones especiales pertinentes al vuelo, a menos que éstas ya hayan sido objeto de un mensaje SIGMET; información sobre vientos y temperaturas en altitud;
- d) información de asesoramiento sobre cenizas volcánicas y ciclones tropicales; y
- e) otra información meteorológica en forma alfanumérica o gráfica, según lo acordado entre el proveedor del servicio meteorológico y el explotador pertinente.

Nota. – En el Manual de métodos meteorológicos aeronáuticos (Documento OACI 8896) figura orientación sobre la presentación de información gráfica en el puesto de pilotaje.

REPÚBLICA DE COLOMBIA



Principio de Procedencia:
1062.492

MINISTERIO DE TRANSPORTE



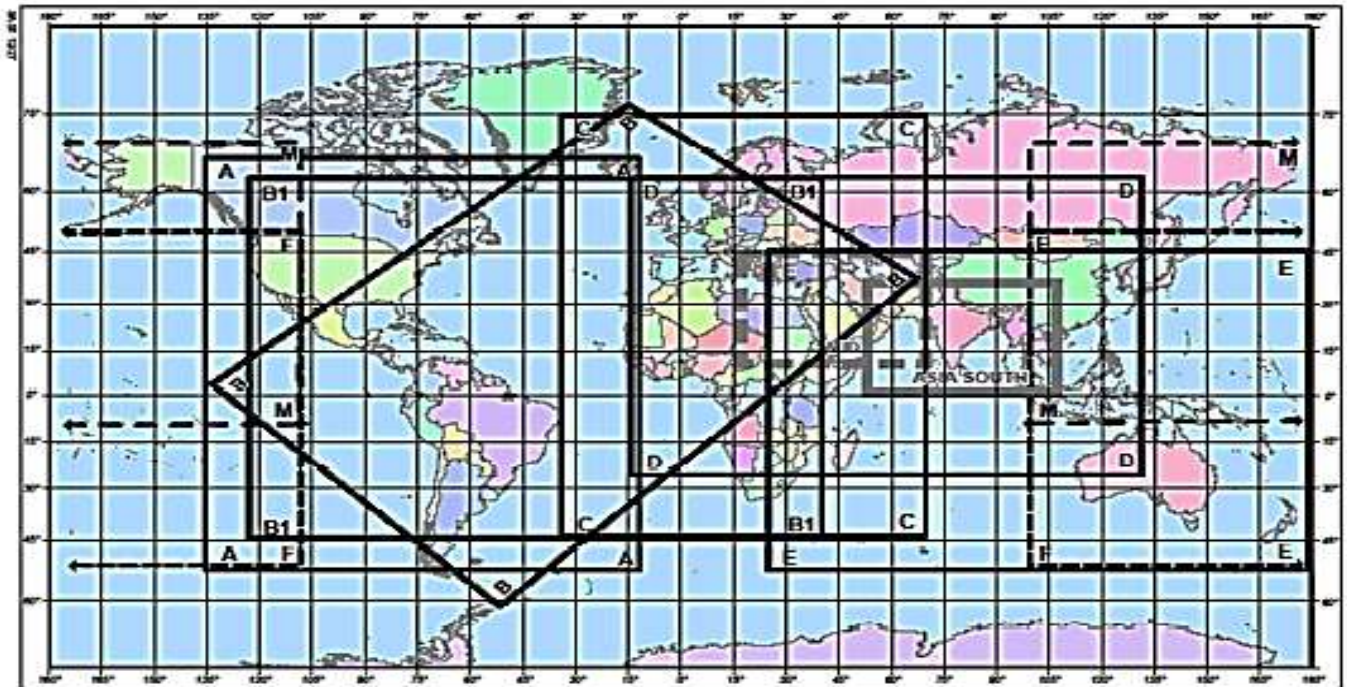
UNIDAD ADMINISTRATIVA ESPECIAL DE AERONÁUTICA CIVIL

Resolución Número

(# 01284) 30 JUN 2020

Continuación de la Resolución: "Por la cual se modifica la norma RAC 203 'Servicio meteorológico para la navegación aérea' de los Reglamentos Aeronáuticos de Colombia".

Figura Fig. 7-1
Zonas fijas de cobertura de los pronósticos WAFS en forma cartográficas



MAPA	LATITUD	LONGITUD	MAPA	LATITUD	LONGITUD
A	N6700	W13724	D	N6300	W01500
A	N6700	W01236	D	N6300	E13200
A	S5400	W01236	D	S2700	E13200
A	S5400	W13724	D	S2700	W01500
ASIA	N3600	E05300	E	N4455	E02446
ASIA	N3600	E10800	E	N4455	E18000
ASIA	0000	E10800	E	S5355	E18000
ASIA	0000	E05300	E	S5355	E02446
B	N0304	W13557	F	N5000	E10000
B	N7644	W01545	F	N5000	W11000
B	N3707	E06732	F	S5242	W11000
B	S6217	W05240	F	S5242	E10000
B1	N6242	W12500	M	N7000	E10000
B1	N6242	E04000	M	N7000	W11000
B1	S4530	E04000	M	S1000	W11000
B1	S4530	W12500	M	S1000	E10000
C	N7500	W03500	MID	N4400	E01700
C	N7500	E07000	MID	N4400	E07000
C	S4500	E07000	MID	N1000	E07000
C	S4500	W03500	MID	N1000	E01700

REPÚBLICA DE COLOMBIA



MINISTERIO DE TRANSPORTE



Principio de Procedencia:
1062.492

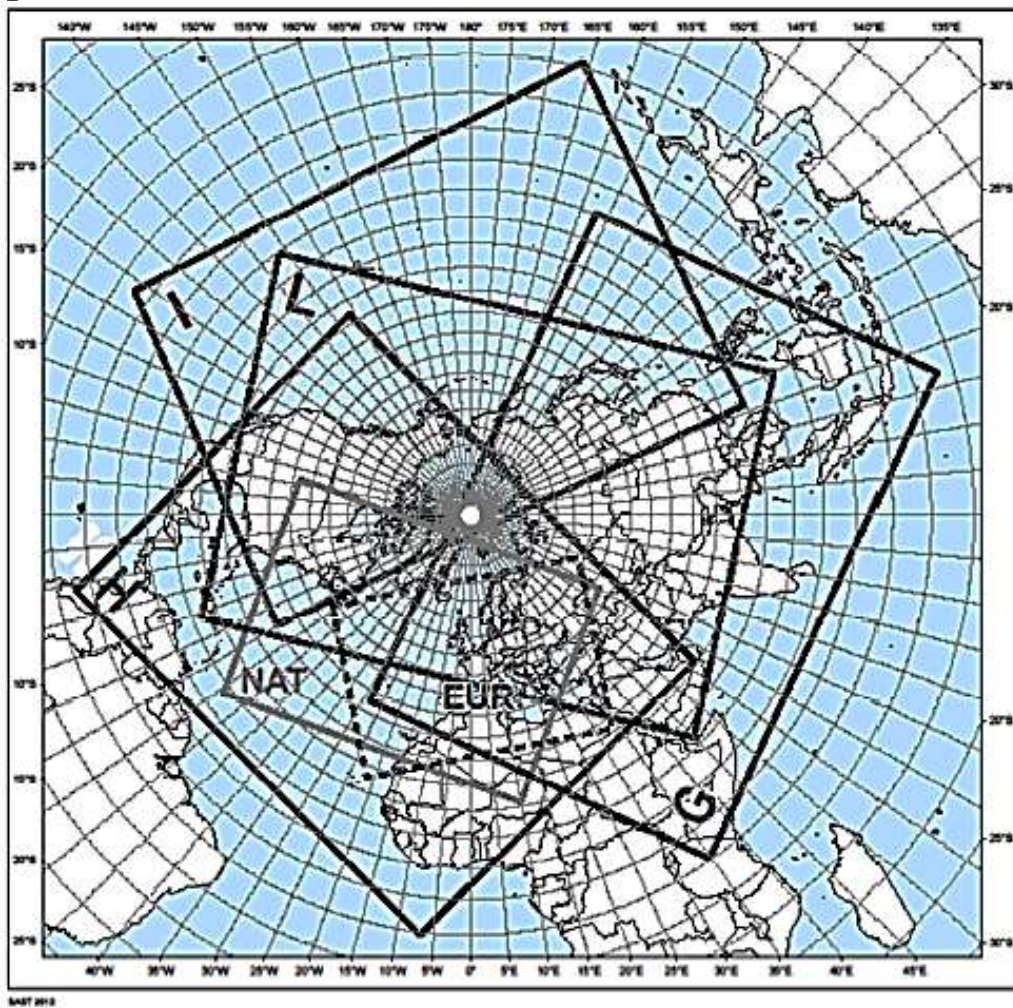
UNIDAD ADMINISTRATIVA ESPECIAL DE AERONÁUTICA CIVIL

Resolución Número

(# 01284) 30 JUN 2020

Continuación de la Resolución: “Por la cual se modifica la norma RAC 203 ‘Servicio meteorológico para la navegación aérea’ de los Reglamentos Aeronáuticos de Colombia”.

Figura Fig. 7-2
Zonas fijas de cobertura de los pronósticos WAFS en forma cartográficas.
Hemisferio Norte



MAPA	LATITUD	LONGITUD	MAPA	LATITUD	LONGITUD
EUR	N4633	W05634	I	N1912	E11130
EUR	N5842	E06824	I	N3330	W06012
EUR	N2621	E03325	I	N0126	W12327
EUR	N2123	W02136	I	S0647	E16601
G	N3552	W02822	L	N1205	E11449
G	N1341	E15711	L	N1518	E04500
G	S0916	E10651	L	N2020	W06900
G	S0048	E03447	L	N1413	W14338
H	N3127	W14836	NAT	N4439	W10143
H	N2411	E05645	NAT	N5042	E06017
H	S0127	W00651	NAT	N1938	E00957
H	N0133	W07902	NAT	N1711	W05406

REPÚBLICA DE COLOMBIA



Principio de Procedencia:
1062.492

MINISTERIO DE TRANSPORTE



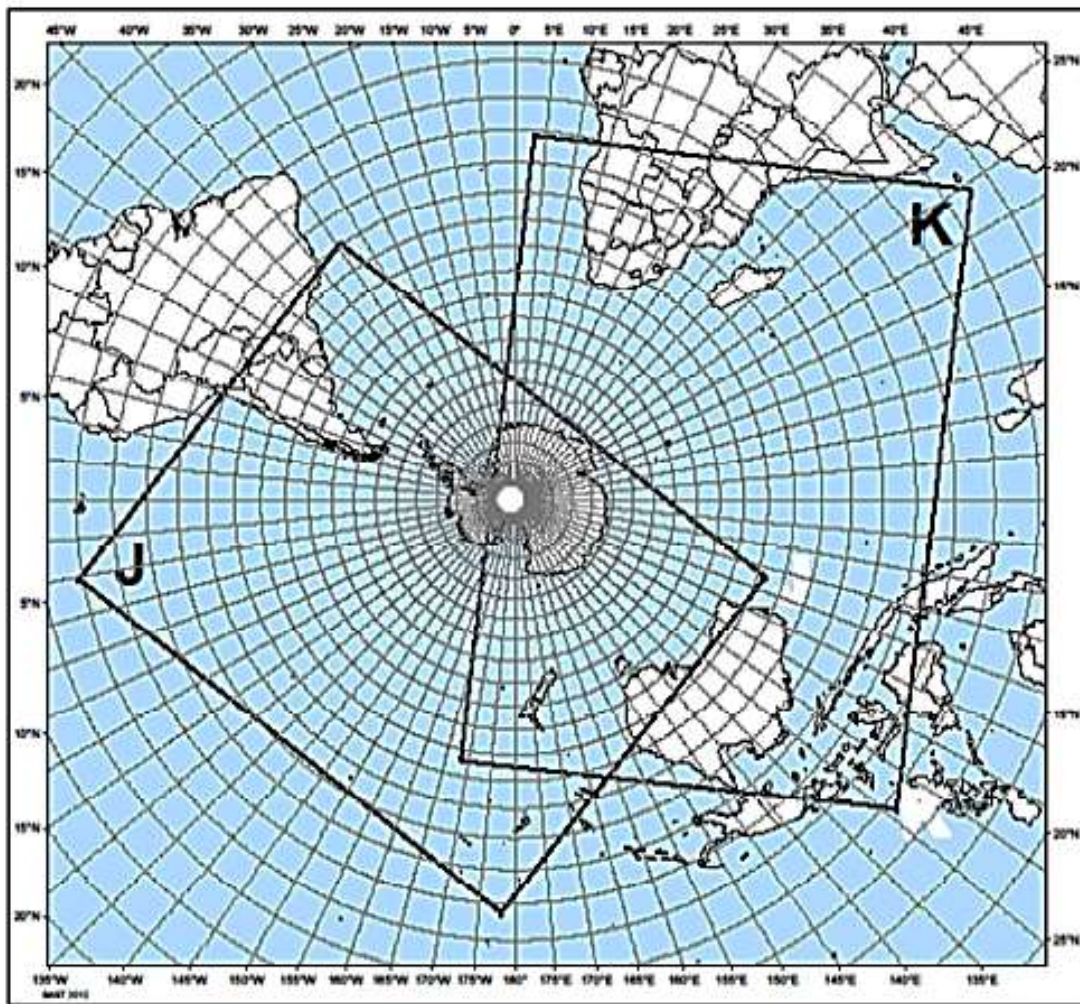
UNIDAD ADMINISTRATIVA ESPECIAL DE AERONÁUTICA CIVIL

Resolución Número

(# 01284) 30 JUN 2020

Continuación de la Resolución: "Por la cual se modifica la norma RAC 203 'Servicio meteorológico para la navegación aérea' de los Reglamentos Aeronáuticos de Colombia".

Figura Fig. 7-3
Zonas fijas de cobertura de los pronósticos WAFS en forma cartográficas.
Hemisferio Sur



MAPA	LATITUD	LONGITUD
J	S0318	W17812
J	N0037	W10032
J	S2000	W03400
J	S2806	E10717
K	N1255	E05549
K	N0642	E12905
K	S2744	W16841
K	S1105	E00317

REPÚBLICA DE COLOMBIA



MINISTERIO DE TRANSPORTE



Principio de Procedencia:
1062.492

UNIDAD ADMINISTRATIVA ESPECIAL DE AERONÁUTICA CIVIL



Resolución Número

(# 01284) 30 JUN 2020

Continuación de la Resolución: "Por la cual se modifica la norma RAC 203 'Servicio meteorológico para la navegación aérea' de los Reglamentos Aeronáuticos de Colombia".

Nota. – Para el presente reglamento se adopta la tabla de intervalos espaciales y resoluciones para la información de asesoramiento sobre las condiciones meteorológicas espaciales contenida en el Adjunto E de LAR 203, con todas sus enmiendas."

"APÉNDICE 8

ESPECIFICACIONES TÉCNICAS RELATIVAS A LA INFORMACIÓN PARA LOS SERVICIOS DE TRÁNSITO AÉREO, BÚSQUEDA Y SALVAMENTO Y DE INFORMACIÓN AERONÁUTICA

Este Apéndice está relacionado a las normas establecidas en el Capítulo I.

1. Información que ha de proveerse a las dependencias de los servicios de tránsito aéreo

1.1. Lista de información para la torre de control de aeródromo

1.1.1. La oficina meteorológica de aeródromo asociada con la torre de control de aeródromo proporcionará a ésta la siguiente información meteorológica, según sea necesario:

- a) informes locales ordinarios, informes locales especiales, METAR, SPECI, TAF, y pronósticos de tipo tendencia y enmiendas de los mismos, para el aeródromo de que se trate;
- b) información SIGMET y AIRMET, avisos y alertas de cizalladura del viento y avisos de aeródromo;
- c) cualquier otra información meteorológica convenida localmente, por ejemplo, pronósticos del viento en la superficie, para la determinación de posibles cambios de pista;
- d) información recibida sobre una nube de cenizas volcánicas, respecto a la cual todavía no se haya expedido un mensaje SIGMET, según lo convenido entre los proveedores del servicio meteorológico y ATS interesadas; e
- e) información recibida sobre la actividad volcánica precursora de erupción o sobre una erupción volcánica, según acuerdo entre los proveedores del servicio meteorológico y ATS competentes

1.2. Lista de información para la dependencia de control de aproximación

1.2.1. La oficina meteorológica de aeródromo asociada con la dependencia de control de aproximación proporcionará a ésta la siguiente información meteorológica, según sea necesario:

- a) informes locales ordinarios, informes locales especiales, METAR, SPECI, TAF, y pronósticos de tipo tendencia y enmiendas de los mismos, para el aeródromo o aeródromos de que se ocupe la dependencia de control de aproximación;
- b) información SIGMET y AIRMET, avisos y alertas de cizalladura del viento y aeronotificaciones especiales apropiadas para el espacio aéreo de que se ocupe la dependencia de control de aproximación, y avisos de aeródromo;

REPÚBLICA DE COLOMBIA



MINISTERIO DE TRANSPORTE



Principio de Procedencia:
1062.492

UNIDAD ADMINISTRATIVA ESPECIAL DE AERONÁUTICA CIVIL

Resolución Número

(# 01284) 30 JUN 2020

Continuación de la Resolución: "Por la cual se modifica la norma RAC 203 'Servicio meteorológico para la navegación aérea' de los Reglamentos Aeronáuticos de Colombia".

- c) cualquier otra información meteorológica convenida localmente;
- d) información recibida sobre una nube de cenizas volcánicas, respecto a la cual todavía no se haya expedido un mensaje SIGMET, según lo convenido entre los proveedores del servicio meteorológico y ATS interesadas; y
- e) información recibida sobre la actividad volcánica precursora de erupción o sobre una erupción volcánica, según acuerdo entre los proveedores del servicio meteorológico y las autoridades ATS competentes.

1.3. Lista de información para el centro de información de vuelo y centro de control de área

1.3.1. La oficina de vigilancia meteorológica asociada proporcionará, según sea necesario, la siguiente información meteorológica, a un centro de información de vuelo o a un centro de control de área:

- a) METAR y SPECI, incluyendo datos actuales de presión para aeródromos y otros lugares, pronósticos TAF y de tipo tendencia y sus enmiendas, que se refieren a la región de información de vuelo o al área de control y, si así lo requiere el centro de información de vuelo o el centro de control de área, que se refieran a aeródromos en regiones de información de vuelo vecinas, según se haya determinado por acuerdo regional de navegación aérea;
- b) pronósticos de vientos y temperaturas en altitud y fenómenos del tiempo significativo en ruta y sus enmiendas, particularmente aquellos que probablemente imposibilitarían las operaciones de conformidad con las reglas de vuelo visual, información SIGMET y AIRMET y aeronotificaciones especiales apropiadas para la región de información de vuelo o área de control y, si se determina por acuerdo regional de navegación aérea y lo requiere el centro de información de vuelo o el centro de control de área, para regiones de información de vuelo vecinas;
- c) cualquier otra información meteorológica que necesite el centro de información de vuelo o el centro de control de área para atender las solicitudes de las aeronaves en vuelo; si no se dispone de la información solicitada en la oficina de vigilancia meteorológica asociada, ésta pedirá ayuda a otra oficina meteorológica para proporcionarla;
- d) información recibida sobre una nube de cenizas volcánicas, respecto a la cual todavía no se haya expedido un mensaje SIGMET, según lo convenido entre los proveedores del servicio meteorológico y ATS interesadas;
- e) información recibida sobre liberación a la atmósfera de materiales radiactivos, según lo convenido entre los proveedores del servicio meteorológico y la autoridad ATS interesadas;
- f) información sobre avisos de ciclones tropicales expedida por un TCAC en esta zona de responsabilidad;
- g) información sobre avisos de ceniza volcánica expedidos por un VAAC en esta zona de

REPÚBLICA DE COLOMBIA



MINISTERIO DE TRANSPORTE



Principio de Procedencia:
1062.492

UNIDAD ADMINISTRATIVA ESPECIAL DE AERONÁUTICA CIVIL



Resolución Número

(# 01284) 30 JUN 2020

Continuación de la Resolución: "Por la cual se modifica la norma RAC 203 'Servicio meteorológico para la navegación aérea' de los Reglamentos Aeronáuticos de Colombia".

responsabilidad; y

- h) información recibida sobre la actividad volcánica precursora de erupción o sobre una erupción volcánica, según acuerdo entre los proveedores del servicio meteorológico y la autoridad ATS competentes.

1.4. Suministro de información a las estaciones de telecomunicaciones aeronáuticas

- 1.5. Cuando sea necesario para fines de información de vuelo, se proporcionarán informes y pronósticos meteorológicos actuales a las estaciones de telecomunicaciones aeronáuticas designadas. Una copia de dicha información se enviará al centro de información de vuelo o al centro de control de área, si se requiere. Formato de la información
- 1.5.1. Deben proporcionarse a las dependencias de los servicios de tránsito aéreo informes locales ordinarios, informes locales especiales, METAR, SPECI, TAF y pronósticos de tipo tendencia, información SIGMET y AIRMET, pronósticos de vientos y temperaturas en altitud, y enmiendas a los mismos, en la forma en que se preparen, se difundan a otras oficinas meteorológicas de aeródromo u oficinas de vigilancia meteorológica o se reciban de otras oficinas meteorológicas de aeródromo u oficinas de vigilancia meteorológica, a menos que se acuerde otra cosa localmente.
- 1.5.2. Cuando se pongan a disposición de las dependencias de los servicios de tránsito aéreo datos en altitud tratados mediante computadora, relativos a puntos reticulares en forma digital, para utilizarse en las computadoras de los servicios de tránsito aéreo, el contenido, formato y arreglos para su transmisión deben ser los convenidos entre el proveedor del servicio meteorológico y la autoridad ATS competente interesada. Normalmente los datos deben proporcionarse tan pronto como sea posible después de terminado el tratamiento de los pronósticos.

2. Información que ha de proporcionarse a las dependencias de los servicios de búsquedas y salvamento

2.1. Lista de información

- 2.1.1. La información que haya de proporcionarse a los centros coordinadores de salvamento incluirá las condiciones meteorológicas que existían en la última posición conocida de la aeronave de que no se tienen noticias, y a lo largo de la ruta prevista de esa aeronave, con referencia especial a:
- a) fenómenos del tiempo significativo en ruta;
 - b) cantidad y tipo de nubes, particularmente cumulonimbus; indicaciones de altura de bases y cimas;
 - c) visibilidad y fenómenos que reduzcan la visibilidad;
 - d) viento en la superficie y viento en altitud;

REPÚBLICA DE COLOMBIA



MINISTERIO DE TRANSPORTE



Principio de Procedencia:
1062.492

UNIDAD ADMINISTRATIVA ESPECIAL DE AERONÁUTICA CIVIL

Resolución Número

(# 01284) 30 JUN 2020

Continuación de la Resolución: "Por la cual se modifica la norma RAC 203 'Servicio meteorológico para la navegación aérea' de los Reglamentos Aeronáuticos de Colombia".

- e) estado del suelo; en particular, todo el suelo nevado o inundado;
- f) la temperatura de la superficie del mar, el estado del mar, la capa de hielo, si la hubiere, y las corrientes oceánicas, si es pertinente para el área de búsqueda; y
- g) datos sobre la presión al nivel del mar.

2.2. Información que ha de proporcionarse a solicitud

- 2.2.1. A petición del centro coordinador de salvamento, la oficina meteorológica de aeródromo o la oficina de vigilancia meteorológica designada debe hacer lo necesario para obtener detalles de la documentación de vuelo que se proporcionó a la aeronave de la cual no se tienen noticias, junto con toda enmienda del pronóstico que se transmitió a la aeronave en vuelo.
- 2.2.2. Para facilitar las operaciones de búsqueda y salvamento, la oficina meteorológica de aeródromo o la oficina de vigilancia meteorológica designada debe proporcionar, a petición:
 - a) información completa y detallada acerca de las condiciones meteorológicas actuales y previstas en el área de búsqueda; y
 - b) condiciones actuales y previstas en ruta, relativas a los vuelos de la aeronave de búsqueda de ida y regreso al aeródromo desde la cual se realizan las operaciones de búsqueda.
 - c) A petición del centro coordinador de salvamento, la oficina meteorológica de aeródromo o la oficina de vigilancia meteorológica designada debe proporcionar, o hacer arreglos para que se proporcione, la información meteorológica que los barcos que intervengan en las operaciones de búsqueda y salvamento necesiten en relación con tales actividades.

3. Información que ha de proporcionarse a las dependencias de los servicios de información aeronáutica

3.1. Lista de información

- 3.1.1. De ser necesario, se proporcionarán los siguientes datos a las dependencias de los servicios de información aeronáutica:
 - a) información sobre los servicios meteorológicos para la navegación aérea internacional que hayan de incluirse en las publicaciones de información aeronáutica correspondientes;

Nota. — En los Procedimientos para los servicios de navegación aérea- Gestión de la información aeronáutica (PANS-AIM, Documento OACI 10066), Apéndice 2, Parte 1, GEN 3.5 y Parte 3, AD 2.2, 2.11, 3.2 y 3.11, se dan detalles sobre esta información.
 - b) información necesaria para la elaboración de NOTAM o ASHTAM, especialmente en relación con:
 - i. el establecimiento, la eliminación o las modificaciones de importancia en el

REPÚBLICA DE COLOMBIA



MINISTERIO DE TRANSPORTE



Principio de Procedencia:
1062.492

UNIDAD ADMINISTRATIVA ESPECIAL DE AERONÁUTICA CIVIL



Resolución Número

(# 01284) 30 JUN 2020

Continuación de la Resolución: "Por la cual se modifica la norma RAC 203 'Servicio meteorológico para la navegación aérea' de los Reglamentos Aeronáuticos de Colombia".

funcionamiento de los servicios meteorológicos aeronáuticos. Es necesario proporcionar estos datos a la dependencia de los servicios de información aeronáutica con suficiente antelación a su fecha de entrada en vigor para que pueda expedirse un NOTAM de conformidad con lo previsto en la norma RAC 215, Capítulo F, 215.510(b)(2) y 215.510 (b)(3);

- ii. el acaecimiento de actividad volcánica; y

Nota. – La información necesaria se indica en el Capítulo B, párrafo 203.105(a) y en el Capítulo C, sección 203.225.

- iii. la información recibida sobre la liberación de materiales radiactivos a la atmósfera, según lo convenido entre el proveedor del servicio meteorológico y las autoridades de aviación civil competentes interesadas; y

Nota. – En el Capítulo B, subpárrafo 203.101(a)(7) se proporciona la información concreta.

- c) La información necesaria para la preparación de circulares de información aeronáutica, especialmente en relación con:
 - i. Las modificaciones importantes previstas en los procedimientos, servicios e instalaciones meteorológicos aeronáuticos disponibles; y
 - ii. Los efectos de determinados fenómenos meteorológicos en las operaciones de las aeronaves."

"APÉNDICE 9 ESPECIFICACIONES TÉCNICAS RELATIVAS A LAS NECESIDADES Y UTILIZACIÓN DE LAS COMUNICACIONES

Este Apéndice está relacionado a las normas establecidas en el Capítulo J de la norma RAC 203.

1. Requisitos específicos para las comunicaciones

1.1. Tiempos de tránsito requeridos para información meteorológica para las operaciones

- 1.1.1. Los tiempos de tránsito de los mensajes y boletines que contienen información meteorológica para las operaciones deben ser inferiores a 5 minutos, a menos que se determine que son menores por acuerdo regional de navegación aérea.

1.2. Datos reticulares para el ATS y los explotadores

- 1.2.1. Cuando se proporcionen los datos en altitud relativos a puntos reticulares en forma digital, para ser utilizados en las computadoras de los servicios de tránsito aéreo, los arreglos para su transmisión deben ser los convenidos entre los proveedores del servicio meteorológico

REPÚBLICA DE COLOMBIA



MINISTERIO DE TRANSPORTE



Principio de Procedencia:
1062.492

UNIDAD ADMINISTRATIVA ESPECIAL DE AERONÁUTICA CIVIL



Resolución Número

(# 01284) 30 JUN 2020

Continuación de la Resolución: "Por la cual se modifica la norma RAC 203 'Servicio meteorológico para la navegación aérea' de los Reglamentos Aeronáuticos de Colombia".

el proveedor ATS interesado.

- 1.2.2. Cuando se pongan a disposición de los explotadores datos en altitud relativos a puntos reticulares en forma digital para la planificación por computadora de los vuelos, los arreglos para su transmisión deben ser según lo convenido entre WAFC de que se trate, el proveedor del servicio meteorológico y los explotadores interesados.

2. Uso de las comunicaciones del servicio fijo aeronáutico y de la internet pública

2.1. Boletines meteorológicos en formato alfanumérico

2.1.1. Composición de los boletines

- 2.1.1.1. Siempre que sea posible, los intercambios de información meteorológica para las operaciones deben efectuarse mediante boletines refundidos de tipos análogos de información meteorológica.

2.1.2. Horas de presentación de los boletines

- 2.1.2.1. Los boletines meteorológicos requeridos para transmisiones regulares deben depositarse regularmente y a las horas previstas. Los METAR deben depositarse para su transmisión no más de 5 minutos después del momento de la observación. Los TAF deben depositarse para su transmisión no más de una hora antes del inicio de su período de validez.

2.1.3. Encabezamiento de los boletines

- 2.1.3.1. Los boletines meteorológicos que contengan información meteorológica para las operaciones y que hayan de transmitirse mediante el servicio fijo aeronáutico o la Internet pública, contendrán un encabezamiento que conste de:

- a) un identificador de cuatro letras y de dos cifras;
- b) el indicador de lugar de cuatro letras de la OACI, correspondiente a la ubicación geográfica de la oficina meteorológica que expide o compila el boletín meteorológico;
- c) un grupo día-hora; y
- d) de ser necesario, un indicador de tres letras.

Nota 1. – Las especificaciones detalladas del formato y el contenido del encabezamiento figuran en la *Publicación núm. 386 del Manual sobre el sistema mundial de telecomunicaciones, Volumen I, de la OMM* y están reproducidos en el *Manual de métodos meteorológicos aeronáuticos (Documento OACI 8896)*.

Nota 2. – Los indicadores de lugar de la OACI figuran en indicadores de lugar del *Documento OACI 7910*.

REPÚBLICA DE COLOMBIA



MINISTERIO DE TRANSPORTE



Principio de Procedencia:
1062.492

UNIDAD ADMINISTRATIVA ESPECIAL DE AERONÁUTICA CIVIL



Resolución Número

(# 01284) 30 JUN 2020

Continuación de la Resolución: "Por la cual se modifica la norma RAC 203 'Servicio meteorológico para la navegación aérea' de los Reglamentos Aeronáuticos de Colombia".

2.1.4. Transmisión de los boletines que contienen información meteorológica para las operaciones.

2.1.4.1. Los mensajes y boletines meteorológicos que contengan información meteorológica para las operaciones se transmitirán mediante el servicio fijo aeronáutico (AFS).

3. Uso de las comunicaciones del servicio móvil aeronáutico

3.1 Contenido y formato de los mensajes meteorológicos

3.1.1 El contenido y formato de los informes, los pronósticos y la información SIGMET transmitida a las aeronaves, serán compatibles con las disposiciones de los Capítulos C, E y F.

3.1.2 El contenido y formato de las aeronotificaciones transmitidas por las aeronaves serán compatibles con las disposiciones del Capítulo D de este reglamento y de los *Procedimientos para los servicios de navegación aérea — Gestión del tránsito aéreo* (PANS-ATM, Documento OACI 4444), Apéndice 1.

3.2 Contenido y formato de los boletines meteorológicos

3.2.1 El contenido esencial de los boletines meteorológicos transmitidos por medio del servicio móvil aeronáutico no sufrirá modificaciones con respecto al del mensaje original en el boletín.

4. Uso del servicio de enlace de datos aeronáuticos – D-VOLMET

4.1 Contenido detallado de la información meteorológica disponible para D-VOLMET

4.1.1 Los aeródromos respecto a los cuales han de entregarse METAR, SPECI y TAF para transmitirlos a las aeronaves en vuelo, se determinarán por acuerdo regional de navegación aérea.

4.1.2 Las regiones de información de vuelo respecto a las cuales han de entregarse mensajes SIGMET y AIRMET para transmitirlos a las aeronaves en vuelo, se determinarán por acuerdo regional de navegación aérea.

4.2 Criterios relativos a la información que se requiere para D-VOLMET

4.2.1 Deben utilizarse los METAR, SPECI, TAF, y los SIGMET, AIRMET válidos más recientes para la transmisión a las aeronaves en vuelo.

4.2.2 Los TAF que se incluyen en el servicio D-VOLMET por enlace de datos deben enmendarse en la medida necesaria para asegurar que, al estar disponibles para su transmisión a las aeronaves en vuelo, reflejen la opinión más reciente de la oficina meteorológica de aeródromo pertinente.

4.2.3 Si no hay ningún mensaje SIGMET válido para una región de información de vuelo, en el

REPÚBLICA DE COLOMBIA



MINISTERIO DE TRANSPORTE



Principio de Procedencia:
1062.492

UNIDAD ADMINISTRATIVA ESPECIAL DE AERONÁUTICA CIVIL



Resolución Número

(# 01284) 30 JUN 2020

Continuación de la Resolución: "Por la cual se modifica la norma RAC 203 'Servicio meteorológico para la navegación aérea' de los Reglamentos Aeronáuticos de Colombia".

servicio D-VOLMET por enlace de datos debe incluirse la indicación de "NIL SIGMET".

4.3 Formato de la información que se requiere para D-VOLMET

4.3.1 El contenido y el formato de los informes, pronósticos e información SIGMET y AIRMET incluidos en el servicio D-VOLMET se conformará a las disposiciones de los Capítulos C, E y F.

5. Uso del servicio de radiodifusión aeronáutica – Radiodifusión VOLMET

5.1 Contenido detallado de la información meteorológica que debe incluirse en las radiodifusiones VOLMET

5.1.1 Los aeródromos respecto a los cuales se haya de incluir METAR, SPECI y TAF en las radiodifusiones VOLMET, el orden en que hayan de transmitirse y las horas de radiodifusión, se determinarán por acuerdo regional de navegación aérea.

5.1.2 Las regiones de información de vuelo para las que los mensajes SIGMET han de incluirse en las radiodifusiones VOLMET regulares, se determinarán por acuerdo regional de navegación aérea. Cuando esto se lleve a cabo, el mensaje SIGMET se transmitirá al comienzo de la radiodifusión o de un espacio de tiempo de cinco minutos.

5.2 Criterios relativos a la información que debe incluirse en las radiodifusiones VOLMET

5.2.1 Si un informe de un aeródromo no ha llegado a tiempo para su radiodifusión, debe incluirse en la radiodifusión el último informe disponible, junto con la hora de observación.

5.2.2 Los TAF incluidos en las radiodifusiones VOLMET regulares deben enmendarse, según sea necesario, para garantizar que un pronóstico, al ser transmitido, represente la opinión más reciente de la oficina meteorológica de aeródromo de que se trate.

5.2.3 Cuando se incluyan los mensajes SIGMET en las radiodifusiones VOLMET regulares, debe transmitirse la indicación de "NIL SIGMET" si no hay un mensaje SIGMET válido para las regiones de información de vuelo de que se trate.

5.3 Formato de la información que debe incluirse en las radiodifusiones VOLMET

5.3.1 El contenido y formato de los informes, los pronósticos y la información SIGMET incluidos en las radiodifusiones VOLMET se conformarán a las disposiciones de los Capítulos C, D y E de este reglamento.

5.3.2 En las radiodifusiones VOLMET debe utilizarse la fraseología radiotelefónica normalizada.

Nota. – *La orientación sobre la fraseología radiotelefónica normalizada para utilizar en las radiodifusiones VOLMET figura en el Apéndice 1 del Manual sobre coordinación entre los servicios de tránsito aéreo, los servicios de información aeronáutica y los servicios de meteorología aeronáutica (Documento OACI 9377).*"

REPÚBLICA DE COLOMBIA



MINISTERIO DE TRANSPORTE

Principio de Procedencia:
1062.492

UNIDAD ADMINISTRATIVA ESPECIAL DE AERONÁUTICA CIVIL

Resolución Número

(# 01284) 30 JUN 2020

Continuación de la Resolución: "Por la cual se modifica la norma RAC 203 'Servicio meteorológico para la navegación aérea' de los Reglamentos Aeronáuticos de Colombia".

ARTÍCULO TERCERO. Modifíquese el Adjunto D de la norma RAC 203, así:

"Adjunto D

Conversión de las indicaciones por instrumentos en valores de alcance visual en la pista y de la visibilidad

La conversión de las indicaciones por instrumentos en valores de alcance visual en la pista y visibilidad se basa en la ley de Koschmieder o en la ley de Allard, dependiendo de que el piloto prevea obtener su guía visual principal a partir de la pista y de sus señales, o de las luces de pista. Con el fin de normalizar la evaluación del alcance visual en la pista, en este adjunto se proporciona orientación sobre el empleo y la aplicación de los principales factores de conversión que deben utilizarse en estos cálculos.

En la ley Koschmieder, uno de los factores que se ha de tener en cuenta es el umbral de contraste del piloto. La constante convenida que se ha de utilizar para este fin es 0,05 (sin dimensionales).

En la ley de Allard, el factor correspondiente es el umbral de iluminación. Esta no es una constante, sino una función continua que depende de la luminancia de fondo. La relación convenida que se ha de utilizar en los sistemas por instrumentos con ajuste continuo del umbral de iluminación mediante un sensor de luminancia de fondo, se indica mediante la curva de la Figura D-1. Se prefiere emplear una función continua, que se aproxime a la función escalonada, presentada en la Figura D-1, por su mayor precisión, en lugar de la relación por escalones descrita en el párrafo 4.

En los sistemas por instrumentos sin ajuste continuo del umbral de iluminación, es conveniente utilizar cuatro valores de umbral de iluminación, situados a intervalos iguales, con las correspondientes gamas de luminancia de fondo que se hayan convenido, aunque disminuirá la precisión. Los cuatro valores se indican en la Figura D-1 en forma de función escalonada y, para mayor claridad, se detallan en la Tabla D-1.

Nota 1. – El Manual de métodos para la observación y la información del alcance visual en la pista (Documento OACI 9328), contiene información y textos de orientación sobre las luces de la pista que han de utilizarse para calcular el alcance visual en la misma.

Nota 2. – De conformidad con la definición de visibilidad en sentido aeronáutico, la intensidad de las luces por emplear para la evaluación de la visibilidad está en las cercanías de 1.000 cd.

Tabla D-1. Escalones de umbral de iluminación			
Condición	Umbral de iluminación (lx)	Luminancia de fondo (cd/m ²)	
Noche	8	$\times 10^{-7}$	≤ 50
Valor intermedio		10^{-5}	51 – 999
Día normal		10^{-4}	1 000 – 12 000
Día luminoso (niebla con sol)		10^{-3}	> 12 000

Figura D-1. Relación entre el umbral de iluminación *ET* (lx) y la luminancia de fondo *B* (cd/m²)

REPÚBLICA DE COLOMBIA



Principio de Procedencia:
1062.492

MINISTERIO DE TRANSPORTE



UNIDAD ADMINISTRATIVA ESPECIAL DE AERONÁUTICA CIVIL

Resolución Número

(# 01284) 30 JUN 2020

Continuación de la Resolución: "Por la cual se modifica la norma RAC 203 'Servicio meteorológico para la navegación aérea' de los Reglamentos Aeronáuticos de Colombia".

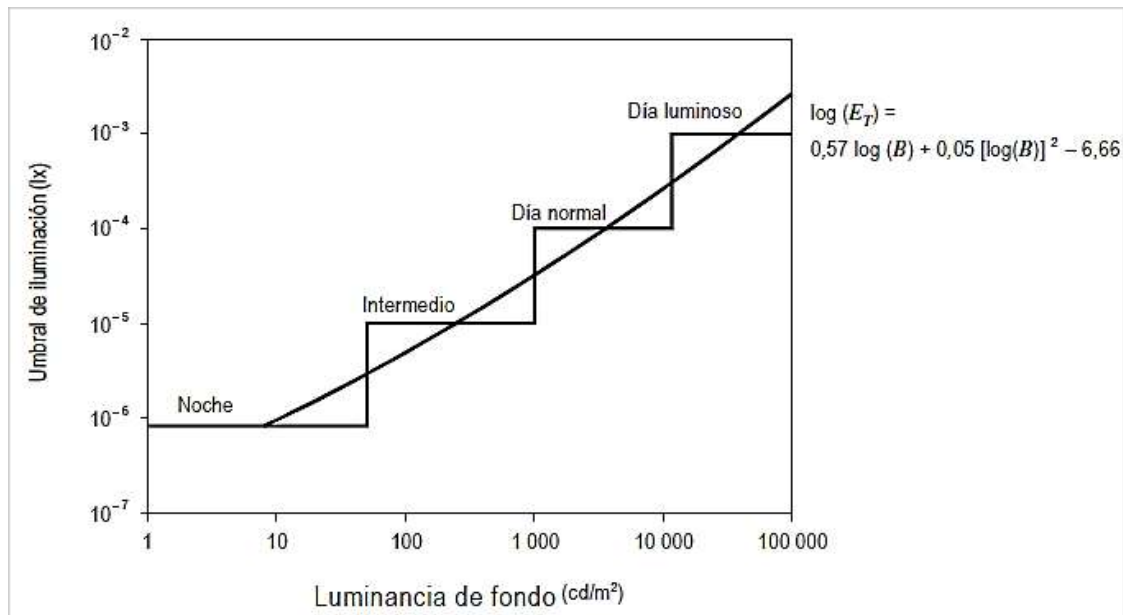


TABLA 1-1
Plantilla para mensaje de aviso de ceniza volcánica

Para el presente reglamento se adopta la Tabla A2-1 del Anexo 3 de OACI con todas sus enmiendas.

Clave: M = Inclusión obligatoria, parte de cada mensaje;
O = Inclusión facultativa;
C = Inclusión condicional, se incluye cuando sea pertinente;
= = Indica que el texto que sigue debería colocarse en la línea siguiente.

REPÚBLICA DE COLOMBIA



MINISTERIO DE TRANSPORTE



Principio de Procedencia:
1062.492

UNIDAD ADMINISTRATIVA ESPECIAL DE AERONÁUTICA CIVIL

Resolución Número

(# 01284) 30 JUN 2020

Continuación de la Resolución: “Por la cual se modifica la norma RAC 203 ‘Servicio meteorológico para la navegación aérea’ de los Reglamentos Aeronáuticos de Colombia”.

Elementos	Contenido detallado	Plantillas	Ejemplos	
1	Identificación del tipo de mensaje (M)	Tipo de mensaje	VA ADVISORY	VA ADVISORY
2	Hora de origen (M)	Año, mes, día, hora en UTC	DTG: nnnnnnnn/nnnnZ	DTG: 20080923/0130Z
3	Nombre del VAAC (M)	Nombre del VAAC	VAAC: nnnnnnnnnnnn	VAAC: TOKYO
4	Nombre del volcán (M)	Nombre y número de volcán IAVCEI ¹	VOLCANO: nnnnnnnnnnnnnnnnnnnnn [nnnnnn] o UNKNOWN o UNNAMED	VOLCANO: KARYMSKY 1000-13 VOLCANO: UNNAMED
5	Lugar del volcán (M)	Lugar del volcán en grados y minutos	PSN: Nnnnn o Snnnn Wnnnnn o Ennnnn o UNKNOWN	PSN: N5403 E15927 PSN: UNKNOWN
6	Estado o región (M)	Estado o región si no se notifican cenizas por encima de un Estado	AREA: nnnnnnnnnnnnnnnnn	AREA: RUSSIA

REPÚBLICA DE COLOMBIA



MINISTERIO DE TRANSPORTE

Principio de Procedencia:
1062.492

UNIDAD ADMINISTRATIVA ESPECIAL DE AERONÁUTICA CIVIL

Resolución Número

(# 01284) 30 JUN 2020

Continuación de la Resolución: "Por la cual se modifica la norma RAC 203 'Servicio meteorológico para la navegación aérea' de los Reglamentos Aeronáuticos de Colombia".

Elementos	Contenido detallado	Plantillas	Ejemplos	
7	Elevación de la cumbre (M)	Elevación de la cumbre en m (o ft)	SUMMIT ELEV: nnnnM (o nnnnnFT)	SUMMIT ELEV: 1536M
8	Número de aviso (M)	Número de aviso: año completo y número de mensaje (secuencia separada para cada volcán)	ADVISORY NR: nnnn/nnnn	ADVISORY NR: 2008/4
9	Fuente de información (M)	Fuente de información en texto libre	INFO SOURCE: Texto libre hasta 32 caracteres	INFO SOURCE: MTSAT-1R KVERT KEMSD
10	Clave de colores (O)	Clave aeronáutica de colores	AVIATION COLOUR CODE: RED o ORANGE o YELLOW o GREEN o UNKNOWN o NOT GIVEN o NIL	AVIATION COLOUR RED
11	Detalles de la erupción (M)	Detalles de la erupción (incluida fecha/hora de la erupción)	ERUPTION DETAILS: Texto libre hasta 64 caracteres o UNKNOWN	ERUPTION DETAILS: ERUPTION 20080923/0000Z FL300 REPORTED
12	Hora de observación (o estimación) de cenizas (M)	Día y hora (en UTC) de observación (o estimación) de cenizas volcánicas	OBS (o EST) VA DTG nn/nnnnZ	OBS VA DTG: 23/0100Z
13	Nube de cenizas observada o prevista (M)	Horizontal (en grados y minutos) y extensión vertical al momento de observación de la nube de cenizas observada o prevista o, si se desconoce la base, el tope de la nube de cenizas observada o prevista; Movimiento de la nube de cenizas observada o prevista	OBS VA CLD o EST VA CLD: TOP FLnnn o SFC/FLnnn o FLnnn/nnn [nnKM WID LINE ² BTN (nnNM WID LINE BTN)] Nnn[nn] o Snn[nn] Wnnn[nn] o Ennn[nn] – Nnn[nn] o Snn[nn] Wnnn[nn] o Ennn[nn] – Nnn[nn] o Snn[nn] Wnnn[nn] o Ennn[nn] – Nnn[nn] o Snn[nn] Wnnn[nn] o Ennn[nn] – Nnn[nn] o Snn[nn] Wnnn[nn] o Ennn[nn] – Nnn[nn] o Snn[nn] Wnnn[nn] o Ennn[nn] – MOV N nnKMH (o KT) o MOV NE nnKMH (o KT) o MOV E nnKMH (o KT) o MOV SE nnKMH (o KT) o MOV S nnKMH (o KT) o MOV SW nnKMH (o KT) o MOV W nnKMH (o KT) o MOV NW nnKMH (o KT) ³ o VA NOT IDENTIFIABLE FM SATELLITE DATA WIND FLnnn/nnn nnn/nn[n] MPS (o KT) ⁴ o WIND FLnnn/nnn VRBnnMPS(o KT) o WIND SFC/FLnnn nnn/nn[n]MPS (o KT) o WIND SFC/FLnnn VRBnnMPS(o KT)	OBS VA CLD: FL250/300 N5400 E15930 – N5400 E16100 – N5300 E15945 MOV SE 20KT SFC/FL200 N5130 E16130 – N5130 E16230 – N5230 E16230 – N5230 E16130 MOV SE 15KT TOP FL240 MOV W 40KMH VA NOT IDENTIFIABLE FM SATELLITE DATA WIND FL050/070 180/12MPS

REPÚBLICA DE COLOMBIA



MINISTERIO DE TRANSPORTE



Principio de Procedencia:
1062.492

UNIDAD ADMINISTRATIVA ESPECIAL DE AERONÁUTICA CIVIL

Resolución Número

(# 01284) 30 JUN 2020

Continuación de la Resolución: "Por la cual se modifica la norma RAC 203 'Servicio meteorológico para la navegación aérea' de los Reglamentos Aeronáuticos de Colombia".

Elementos	Contenido detallado	Plantillas	Ejemplos
14	<p>Altura y posición de las nubes de ceniza pronosticadas (+ 6 HR) (M)</p> <p>Día y hora (en UTC) (6 horas desde la "hora de observación (o estimación) de cenizas" indicada en el rubro 12);</p> <p>Altura y posición (en grados y minutos) de cada masa de nubes pronosticadas para el tiempo fijo de validez</p>	<p>FCST VA CLD +6 HR:</p> <p>nn/nnnnZ SFC o FLnnn/FL]nnn [nnKM WID LINE² BTN (nnNM WID LINE BTN]) Nnn[nn] o Snn[nn] Wnnn[nn] o Ennn[nn] – Nnn[nn] o Snn[nn] Wnnn[nn] o Ennn[nn] – Nnn[nn] o Snn[nn] Wnnn[nn] o Ennn[nn] – Nnn[nn] o Snn[nn] Wnnn[nn] o Ennn[nn] – Nnn[nn] o Snn[nn] Wnnn[nn] o Ennn[nn] – Nnn[nn] o Snn[nn] Wnnn[nn] o Ennn[nn]² o NO VA EXP o NOT AVBL o NOT PROVIDED</p>	<p>FCST VA CLD +6 HR:</p> <p>23/0700Z FL250/350 N5130 E16030 – N5130 E16230 – N5330 E16230 – N5330 E16030 SFC/FL180 N4830 E16330 – N4830 E16630 – N5130 E16630 – N5130 E16330 NO VA EXP NOT AVBL NOT PROVIDED</p>
15	<p>Altura y posición de las nubes de ceniza pronosticadas (+12 HR) (M)</p> <p>Día y hora (en UTC) (12 horas desde la "hora de observación (o estimación) de cenizas" indicada en el rubro 12);</p> <p>Altura y posición (en grados y minutos) de cada masa de nubes pronosticada para el tiempo fijo de validez</p>	<p>FCST VA CLD +12 HR:</p> <p>nn/nnnnZ SFC o FLnnn/FL]nnn [nnKM WID LINE² BTN (nnNM WID LINE BTN]) Nnn[nn] o Snn[nn] Wnnn[nn] o Ennn[nn] – Nnn[nn] o Snn[nn] Wnnn[nn] o Ennn[nn] – Nnn[nn] o Snn[nn] Wnnn[nn] o Ennn[nn] – Nnn[nn] o Snn[nn] Wnnn[nn] o Ennn[nn] – Nnn[nn] o Snn[nn] Wnnn[nn] o Ennn[nn]² o NO VA EXP o NOT AVBL o NOT PROVIDED</p>	<p>FCST VA CLD +12 HR:</p> <p>23/1300Z SFC/FL270 N4830 E16130 – N4830 E16600 – N5300 E16600 – N5300 E16130 NO VA EXP NOT AVBL NOT PROVIDED</p>
16	<p>Altura y posición de las nubes de ceniza pronosticadas (+18 HR) (M)</p> <p>Día y hora (en UTC) (18 horas desde la "hora de observación (o estimación) de cenizas" indicada en el rubro 12);</p> <p>Altura y posición (en grados y minutos) de cada masa de nubes pronosticada para el tiempo fijo de validez</p>	<p>FCST VA CLD +18 HR:</p> <p>nn/nnnnZ SFC o FLnnn/FL]nnn [nnKM WID LINE² BTN (nnNM WID LINE BTN]) Nnn[nn] o Snn[nn] Wnnn[nn] o Ennn[nn] – Nnn[nn] o Snn[nn] Wnnn[nn] o Ennn[nn] – Nnn[nn] o Snn[nn] Wnnn[nn] o Ennn[nn] – Nnn[nn] o Snn[nn] Wnnn[nn] o Ennn[nn] – Nnn[nn] o Snn[nn] Wnnn[nn] o Ennn[nn]² o NO VA EXP o NOT AVBL o NOT PROVIDED</p>	<p>FCST VA CLD +18 HR:</p> <p>23/1900Z NO VA EXP NOT AVBL NOT PROVIDED</p>
17	<p>Observaciones (M)</p> <p>Observaciones, si corresponde</p>	<p>RMK:</p> <p>Texto libre de hasta 256 caracteres o NIL</p>	<p>RMK:</p> <p>LATEST REP FM KVERT (0120Z) INDICATES ERUPTION HAS CEASED. TWO DISPERSING VA CLD ARE EVIDENT ON SATELLITE IMAGERY NIL</p>

REPÚBLICA DE COLOMBIA



Principio de Procedencia:
1062.492

UNIDAD ADMINISTRATIVA ESPECIAL DE AERONÁUTICA CIVIL

MINISTERIO DE TRANSPORTE

Resolución Número

(# 01284) 30 JUN 2020

Continuación de la Resolución: "Por la cual se modifica la norma RAC 203 'Servicio meteorológico para la navegación aérea' de los Reglamentos Aeronáuticos de Colombia".

Elementos	Contenido detallado	Plantillas	Ejemplos
18 Siguiente aviso (M)	Año, mes, día y hora en UTC	NXT ADVISORY: nnnnnnnn/hnnnZ o NO LATER THAN nnnnnnnn/hnnnZ o NO FURTHER ADVISORIES o WILL BE ISSUED BY nnnnnnnn/hnnnZ	NXT ADVISORY: 20080923/0730Z NO LATER THAN nnnnnnnn/hnnnZ NO FURTHER ADVISORIES WILL BE ISSUED BY nnnnnnnn/hnnnZ

Notas.—

- Asociación internacional de volcanología y química del interior de la Tierra (IAVCEI).
- Una línea recta entre dos puntos trazada sobre un mapa en la proyección Mercator o una línea recta entre dos puntos que cruce las líneas de longitud a un ángulo constante.
- Hasta cuatro capas seleccionadas.
- Si las cenizas se notificaron (p. ej., AIREP) pero no son identificables a partir de datos por satélite.

Ejemplo mensaje de cenizas volcánicas

```

FVFE01 RJTD 230130
VA ADVISORY

DTG:                20080923/0130Z
VAAC:               TOKYO
VOLCANO:            KARYMSKY 1000-13
PSN:                N5403 E15927
AREA:               RUSSIA
SUMMIT ELEV:        1536M
ADVISORY NR:        2008/4
INFO SOURCE:        MTSAT-1R KVERT KEMSD
AVIATION COLOUR CODE: RED
ERUPTION DETAILS:  ERUPTION AT 20080923/0000Z FL300 REPORTED
OBS VA DTG:         23/0100Z
OBS VA CLD:         FL250/300 N5400 E15930 – N5400 E16100 – N5300 E15945 MOV SE 20KT
                    SFC/FL200 N5130 E16130 – N5130 E16230 – N5230 E16230 – N5230 E16130
                    MOV SE 15KT

FCST VA CLD +6 HR:  23/0700Z FL250/350 N5130 E16030 – N5130 E16230 – N5330 E16230 – N5330
                    E16030 SFC/FL180 N4830 E16330 – N4830 E16630 – N5130 E16630 – N5130
                    E16330

FCST VA CLD +12 HR: 23/1300Z SFC/FL270 N4830 E16130 – N4830 E16600 – N5300 E16600 – N5300
                    E16130

FCST VA CLD +18 HR: 23/1900Z NO VA EXP
RMK:                LATEST REP FM KVERT (0120Z) INDICATES ERUPTION HAS CEASED.
                    TWO DISPERSING VA CLD ARE EVIDENT ON SATELLITE IMAGERY
NXT ADVISORY:       20080923/0730Z
    
```


REPÚBLICA DE COLOMBIA



Principio de Procedencia:
1062.492

MINISTERIO DE TRANSPORTE



UNIDAD ADMINISTRATIVA ESPECIAL DE AERONÁUTICA CIVIL

Resolución Número

(# 01284) 30 JUN 2020

Continuación de la Resolución: “Por la cual se modifica la norma RAC 203 ‘Servicio meteorológico para la navegación aérea’ de los Reglamentos Aeronáuticos de Colombia”.

TABLA 1–1A
Plantilla para mensaje de aviso de ciclones tropicales.

Para el presente reglamento se adopta la Tabla A2-2 del Anexo 3 de OACI con todas sus enmiendas.

Clave: M = Inclusión obligatoria, parte de cada mensaje;
O = Inclusión facultativa;
C = Inclusión condicional, se incluye cuando sea pertinente;
= = Indica que el texto que sigue debería colocarse en la línea siguiente.

Elemento	Contenido detallado	Plantillas	Ejemplos
1	Identificación del tipo de mensaje (M)	TC ADVISORY	TC ADVISORY
...
8	Nube CB observada ³ (GO) Lugar de la nube CB [indicando latitud y longitud (en grados y minutos)] y extensión vertical (nivel de vuelo)	CB: WI nnnKM (or nnnNM) OF TC CENTRE o W ¹ Nnn[nn] or Snn[nn] Wnnn[nn] o Ennn[nn] – Nnn[nn] or Snn[nn] Wnnn[nn] or Ennn[nn] NIL – Nnn[nn] or Snn[nn] Wnnn[nn] or Ennn[nn] – [Nnn[nn] or Snn[nn] Wnnn[nn] or Ennn[nn] – Nnn[nn] o Snn[nn] Wnnn[nn] or Ennn[nn]] y TOP [ABV or BLW] FLnnn NIL	CB: WI 250NM OF TC CENTRE TOP FL500 NIL
9
10	Cambios de intensidad (M) Cambios de velocidad máxima del viento en la superficie al momento de la observación	INTST CHANGE: INTSF o WKN o NC	INTST CHANGE: INTSF
<i>Nota editorial — Vuélvanse a enumerar los elementos subsiguientes</i>			

REPÚBLICA DE COLOMBIA



Principio de Procedencia:
1062.492

MINISTERIO DE TRANSPORTE



UNIDAD ADMINISTRATIVA ESPECIAL DE AERONÁUTICA CIVIL

Resolución Número

(# 01284) 30 JUN 2020

Continuación de la Resolución: "Por la cual se modifica la norma RAC 203 'Servicio meteorológico para la navegación aérea' de los Reglamentos Aeronáuticos de Colombia".

Ejemplo mensaje de aviso de ciclones tropicales.

TC ADVISORY

DTG:	20040925/1900Z
TCAC:	YUFO*
TC:	GLORIA
ADVISORY NR:	2004/13
OBS PSN:	25/1800Z N2706 W07306
CB:	WI 250NM OF TC CENTRE TOP FL500
MOV:	NW 20KMH
INTST CHANGE:	INTSF
C:	965HPA
MAX WIND:	25MPS
FCST PSN +6 HR:	25/2200Z N2748 W07350
FCST MAX WIND +6 HR:	22MPS
FCST PSN +12 HR:	26/0400Z N2830 W07430
FCST MAX WIND +12 HR:	22MPS
FCST PSN +18 HR:	26/1000Z N2852 W07500
FCST MAX WIND +18 HR:	21MPS
FCST PSN +24 HR:	26/1600Z N2912 W07530
FCST MAX WIND +24 HR:	20MPS
RMK:	NIL
NXT MSG:	20040925/2000Z

- Lugar ficticio



Principio de Procedencia:
1062.492

UNIDAD ADMINISTRATIVA ESPECIAL DE AERONÁUTICA CIVIL

Resolución Número

(# 01284) 30 JUN 2020

Continuación de la Resolución: “Por la cual se modifica la norma RAC 203 ‘Servicio meteorológico para la navegación aérea’ de los Reglamentos Aeronáuticos de Colombia”.

TABLA 2-1

Plantilla para los informes local ordinario (MET-REPORT) y local especial (SPECIAL)

Para el presente reglamento se adopta la Tabla A3-1 del Anexo 3 de OACI con todas sus enmiendas.

Clave: M = Inclusión obligatoria, parte de cada mensaje;
C = Inclusión condicional, se incluye cuando sea pertinente;
O = Inclusión facultativa.

Elementos especificados en el Capítulo 4	Contenido detallado	Plantillas			Ejemplos
Identificación del tipo de informe (M)	Tipo de informe	MET REPORT o SPECIAL			MET REPORT SPECIAL
Indicador de lugar (M)	Indicador de lugar OACI (M)	nnnn			YUDO ¹
Hora de la observación (M)	Día y hora real de la observación en UTC	nnnnnZ			221630Z
Identificación de un informe automático (C)	Identificación de un informe automático (C)	AUTO			AUTO
Viento en la superficie(M)	Nombre del elemento (M)	WIND			WIND 240/4MPS (WIND 240/8KT)
	Pista (O) ²	RWY nn[L] o RWY nn[C] o RWY nn[R]			
	Sección de la pista (O) ³	TDZ			WIND RWY 18 TDZ 190/6MPS (WIND RWY 18 TDZ 190/12KT)
	Dirección del viento (M)	nnn/	VRB BTN nnn/ AND nnn/ o VRB	C A L M	WIND VRB1MPS (WIND VRB2KT)
	Velocidad del viento (M)	[ABV]n[n][n]MPS (o [ABV]n[n]KT)			WIND VRB BTN 350/ AND 050/1MPS (WIND VRB BTN 350/ AND 050/2KT)
	Variaciones significativas de la velocidad (C) ⁴	MAX[ABV]nn[n] MNMn[n]			
	Variaciones significativas de dirección (C) ⁵	VRB BTN nnn/ AND nnn/	—		WIND 270/ABV49MPS (WIND 270/ABV99KT)
	Sección de la pista (O) ³	MID			WIND 120/3MPS MAX9 MNM2 (WIND 120/6KT MAX18 MNM4)
	Dirección del viento (O) ³	nnn/	VRB BTN nnn/ AND nnn/ o VRB	C A L M	WIND 020/5MPS VRB BTN 350/ AND 070/ (WIND 020/10KT VRB BTN 350/ AND 070/)
	Velocidad del viento (O) ³	[ABV]n[n][n]MPS (o [ABV]n[n]KT)			WIND RWY 14R MID 140/6MPS (WIND RWY 14R MID 140/12KT)
	Variaciones significativas de velocidad (C) ⁴	MAX[ABV]nn[n] MNMn[n]			
	Variaciones significativas de dirección (C) ⁵	VRB BTN nnn/ AND nnn/	—		WIND RWY 27 TDZ 240/8MPS MAX14 MNM5 END 250/7MPS (WIND RWY 27 TDZ 240/16KT MAX28 MNM10 END 250/14KT)
	Sección de la pista (O) ³	END			
	Dirección del viento(O) ³	nnn/	VRB BTN nnn/ AND nnn/ o VRB	C A L M	
Velocidad del viento (O) ³	[ABV]n[n][n]MPS (o [ABV]n[n]KT)				
Variaciones significativas de velocidad (C) ⁴	MAX[ABV]nn[n] MNMn[n]				

REPÚBLICA DE COLOMBIA



MINISTERIO DE TRANSPORTE



Principio de Procedencia:
1062.492

UNIDAD ADMINISTRATIVA ESPECIAL DE AERONÁUTICA CIVIL

Resolución Número

(# 01284) 30 JUN 2020

Continuación de la Resolución: “Por la cual se modifica la norma RAC 203 ‘Servicio meteorológico para la navegación aérea’ de los Reglamentos Aeronáuticos de Colombia”.

Elementos especificados en el Capítulo 4	Contenido detallado	Plantillas		Ejemplos
	Variaciones significativas de dirección (C) ⁵	VRB BTN nnn/ AND nnn/	—	
Visibilidad (M)	Nombre del elemento (M)	VIS		C A V O K VIS 350M CAVOK VIS 7KM VIS 10KM VIS RWY 09 TDZ 800M END 1200M VIS RWY 18C TDZ 6KM RWY 27 TDZ 4000M
	Pista (O) ²	RWY nn[L] o RWY nn[C] o RWY nn[R]		
	Sección de la pista (O) ²	TDZ		
	Visibilidad (M)	n[n][n][n]M o n[n]KM		
	Sección de la pista (O) ²	MID		
	Visibilidad (O) ³	n[n][n][n]M o n[n]KM		
	Sección de la pista (O) ³	END		
	Visibilidad (O) ³	n[n][n][n]M o n[n]KM		
Alcance visual en la pista (C) ⁶	Nombre del elemento (M)	RVR		RVR RWY 32 400M RVR RWY 20 1600M RVR RWY 10L BLW 50M RVR RWY 14 ABV 2000M RVR RWY 10 BLW 150M RVR RWY 12 ABV 1200M RVR RWY 12 TDZ 1100M MID ABV 1400M RVR RWY 16 TDZ 600M MID 500M END 400M RVR RWY 26 500M RWY 20 800M
	Pista (C) ⁷	RWY nn[L] o RWY nn[C] o RWY nn[R]		
	Sección de la pista (C) ⁸	TDZ		
	Alcance visual en la pista (M)	[ABV o BLW] nn[n][n]M		
	Sección de la pista (C) ⁸	MID		
	Alcance visual en la pista (C) ⁸	[ABV o BLW] nn[n][n]M		
	Sección de la pista (C) ⁸	END		
	Alcance visual en la pista (C) ⁸	[ABV o BLW] nn[n][n]M		
Tiempo presente (C) ^{9, 10}	Intensidad del tiempo presente (C) ⁹	FBL o MOD o HVY	—	MOD RA HVY TSRA HVY DZ FBL SN HZ FG VA MIFG HVY TSRSAN FBL SNRA FBL DZ FG HVY SHSN BLSN HVY TSUP //
	Características y tipo del tiempo presente (C) ¹¹	DZ o RA o SN o SG o PL o DS o SS o FZDZ o FZUP ¹² o FC ¹³ o FZRA o SHGR o SHGS o SHRA o SHSN o SHUP ¹² o TSGR o TSGS o TSRA o TSSN o TSUP ¹² o UP ¹²	FG o BR o SA o DU o HZ o FU o VA o SQ o PO o TS o BCFG o BLDU o BLSA o BLSN o DRDU o DRSA o DRSN o FZFG o MIFG o PRFG o // ¹²	
Nubes (M) ¹⁴	Nombre del elemento (M)	CLD		CLD NSC CLD SCT 300M OVC 600M (CLD SCT 1000FT OVC 2000FT) CLD OBSC VER VIS 150M (CLD OBSC VER VIS 500FT) CLD BKN TCU 270M (CLD BKN TCU 900FT) CLD RWY 08R BKN 60M RWY 26 BKN 90M (CLD RWY 08R BKN 200FT RWY 26 BKN 300FT) CLD /// CB ///M (CLD /// CB ///FT)
	Pista (O) ²	RWY nn[L] o RWY nn[C] o RWY nn[R]		
	Cantidad de nubes (M) o visibilidad vertical (O) ⁹	FEW o SCT o BKN o OVC o // ¹²	OBSC NSC o NCD ¹²	
	Tipo de nubes (C) ⁹	CB o TCU o // ¹²	—	

REPÚBLICA DE COLOMBIA



MINISTERIO DE TRANSPORTE



Principio de Procedencia:
1062.492

UNIDAD ADMINISTRATIVA ESPECIAL DE AERONÁUTICA CIVIL

Resolución Número

(# 01284) 30 JUN 2020

Continuación de la Resolución: “Por la cual se modifica la norma RAC 203 ‘Servicio meteorológico para la navegación aérea’ de los Reglamentos Aeronáuticos de Colombia”.

Elementos especificados en el Capítulo 4	Contenido detallado	Plantillas			Ejemplos
	Altura de la base de las nubes o valor de visibilidad vertical (C) ⁹	n[n][n][n]M (o n[n][n][n]FT) o ///M (o ///FT) ¹²	[VER VIS n[n][n]M(o VER VIS n[n][n][n]FT)] o VER VIS ///M (o VER VIS ///FT) ¹²		CLD /// CB 400M (CLD /// CB 1200FT) CLD NCD
Temperatura del aire (M)	Nombre del elemento (M)	T			T17
	Temperatura del aire (M)	[MS]nn			TMS08
Temperatura del punto de rocío (M)	Nombre del elemento (M)	DP			DP15
	Temperatura del punto de rocío (M)	[MS]nn			DPMS18
Valores de la presión (M)	Nombre del elemento (M)	QNH			QNH 0995HPA
	QNH (M)	nnnnHPA			QNH 1009HPA
	Nombre del elemento (O)	QFE			QNH 1022HPA QFE 1001HPA
	QFE (O)	[RWY nn[L] o RWY nn[C] o RWY nn[R]] nnnnHPA [RWY nn[L] o RWY nn[C] o RWY nn[R]] nnnnHPA			QNH 0987HPA QFE RWY 18 0956HPA RWY 24 0955HPA
Información suplementaria (C) ⁹	Fenómenos meteorológicos significativos (C) ⁹	CB o TS o MOD TURB o SEV TURB o WS o GR o SEV SQL o MOD ICE o SEV ICE o FZDZ o FZRA o SEV MTW o SS o DS o BLSN o FC ¹⁵			FC IN APCH WS IN APCH 60M-WIND 360/13MPS WS RWY 12
	Lugar del fenómeno (C) ⁹	IN APCH [n][n][n]M-WIND nnn/n[n]MPS] o IN CLIMB-OUT [n][n][n]M-WIND nnn/n[n]MPS] (IN APCH [n][n][n]FT-WIND nnn/n[n]KT) o IN CLIMB-OUT [n][n][n]FT-WIND nnn/n[n]KT) o RWY nn[L] o RWY nn[C] o RWY nn[R]			REFZRA CB IN CLIMB-OUT RETSRA
	Tiempo reciente (C) ^{9, 10}	REFZDZ o REFZRA o REDZ o RE[SH]RA o RE[SH]SN o RESG o RESHGR o RESHGS o REBLSN o RESS o REDS o RETSRA o RETSSN o RETSGR o RETSGS o REFC o REPL o REUP ¹² o REFZUP ¹² o RETSUP ¹² o RESHUP ¹² o REVA o RETS			
Pronóstico tipo tendencia (O) ¹⁰	Nombre del elemento (M)	TENDENCIA			TREND NOSIG TREND BECMG FEW 600M (TREND BECMG FEW 2000FT)
	Indicador de cambio (M) ¹⁷	NOSIG	BECMG o TEMPO		
	Período de cambio (C) ⁹		FMnnnn y/o TLnnnn o ATnnnn		TREND TEMPO 250/18 MPS MAX25 (TREND TEMPO 250/36KT MAX50)
	Viento (C) ⁹		nnn/[ABV]n[n][n]MPS [MAX[ABV]nn[n]] (o nnn/[ABV]n[n]KT [MAX[ABV]nn])		
	Visibilidad (C) ⁹		VIS n[n][n][n]M o VIS n[n]KM		TREND BECMG AT1800 VIS 10KM NSW TREND BECMG TL1700 VIS 800M FG TREND BECMG FM1030 TL1130 CAVOK
	Fenómeno meteorológico: intensidad (C) ⁹		FBL o MOD o HVY	—	NSW C A V O K
					TREND TEMPO TL1200 VIS 600M BECMG AT1230 VIS 8KM NSW CLD NSC

REPÚBLICA DE COLOMBIA



MINISTERIO DE TRANSPORTE



Principio de Procedencia:
1062.492

UNIDAD ADMINISTRATIVA ESPECIAL DE AERONÁUTICA CIVIL

Resolución Número

(# 01284) 30 JUN 2020

Continuación de la Resolución: “Por la cual se modifica la norma RAC 203 ‘Servicio meteorológico para la navegación aérea’ de los Reglamentos Aeronáuticos de Colombia”.

Elementos especificados en el Capítulo 4	Contenido detallado	Plantillas			Ejemplos
	Fenómeno meteorológico: características y tipo (C) ^{1,11}	DZ o RA o SN o SG o PL o DS o SS o FZDZ o FZRA o SHGR o SHGS o SHRA o SHSN o TSGR o TSGS o TSRA o TSSN	FG o BR o SA o DU o HZ o FU o VA o SQ o PO o FC o TS o BCFG o BLDU o BLSA o BLSN o DRDU o DRSA o DRSN o FZFG o MIFG o PRFG		TREND TEMPO FM0300 TL0430 MOD FZRA TREND BECMG FM1900 VIS 500M HVY SNRA TREND BECMG FM1100 MOD SN TEMPO FM1130 BLSN TREND BECMG AT1130 CLD OVC 300M (TREND BECMG AT1130 CLD OVC 1000FT) TREND TEMPO TL1530 HVY SHRA CLD BKN CB 360M (TREND TEMPO TL1530 HVY SHRA CLD BKN CB 1200FT)
	Nombre de elemento (C) ⁹	CLD			
	Cantidad de nubes y visibilidad vertical (C) ¹⁴	FEW o SCT o BKN o OVC	OBSC	NSC	
	Tipo de nubes (C) ¹⁴	CB o TCU	—		
	Altura de la base de las nubes o valor de la visibilidad vertical (C) ¹⁴	n[n][n][n] M (o n[n][n][n] FT)	[VER VIS n[n][n]M (o VER VIS n[n][n][n] FT)]		

Notas.—

- Lugar ficticio.
- Valores facultativos para una o más pistas.
- Valores facultativos para una o más secciones de la pista.
- Por incluir de conformidad con 4.1.5.2 c).
- Por incluir de conformidad con 4.1.5.2 b) 1).
- Por incluir si la visibilidad o alcance visual en la pista < 1 500 m.
- Por incluir de conformidad con 4.3.6.4 d).
- Por incluir de conformidad con 4.3.6.4 c).
- Por incluir de ser aplicable.
- Uno o más, hasta un máximo de tres grupos, de conformidad con 4.4.2.9 a), 4.8.1.1 y Apéndice 5, 2.2.4.3.
- Se pueden combinar los tipos de precipitación indicados en 4.4.2.3 a) de conformidad con 4.4.2.9 c) y Apéndice 5, 2.2.4.1. En los pronósticos de tipo tendencia, sólo se indicará la precipitación moderada o fuerte de conformidad con el Apéndice 5, 2.2.4.1.
- Para informes automáticos únicamente.
- Fuerte utilizado para indicar tomado o bombas marinas; moderado para indicar nubes de embudo que no tocan el terreno.
- Hasta cuatro capas de nubes, de conformidad con 4.5.4.3 e).
- Puede utilizarse lenguaje claro abreviado de conformidad con 4.8.1.2.
- Por incluir de conformidad con el Capítulo 6, 6.3.2.
- Debe mantenerse a un mínimo el número de indicadores de cambio de conformidad con el Apéndice 5, 2.2.1, no excediéndose normalmente de tres grupos

REPÚBLICA DE COLOMBIA



MINISTERIO DE TRANSPORTE



Principio de Procedencia:
1062.492

UNIDAD ADMINISTRATIVA ESPECIAL DE AERONÁUTICA CIVIL

Resolución Número

(# 01284) 30 JUN 2020

Continuación de la Resolución: "Por la cual se modifica la norma RAC 203 'Servicio meteorológico para la navegación aérea' de los Reglamentos Aeronáuticos de Colombia".

Ejemplo informe ordinario

a) *Informe local ordinario (el mismo lugar y las mismas condiciones meteorológicas que METAR):*

MET REPORT YUDO 221630Z WIND 240/4MPS VIS 600M RVR RWY 12 TDZ 1000M MOD DZ FG CLD SCT 300M OVC 600M T17 DP16 QNH 1018HPA TREND BECMG TL1700 VIS 800M FG BECMG AT1800 VIS 10KM NSW

b) *METAR para YUDO (Donlon/Internacional)*:*

METAR YUDO 221630Z 24004MPS 0600 R12/1000U DZ FG SCT010 OVC020 17/16 Q1018 BECMG TL1700 0800 FG BECMG AT1800 9999 NSW

Significado de los dos informes:

Informe ordinario para Donlon/Internacional* expedido el día 22 del mes a las 1630 UTC; dirección del viento en la superficie 240 grados; velocidad del viento 4 metros por segundo; visibilidad (a lo largo de las pistas en el informe local ordinario; visibilidad reinante en METAR) 600 metros; alcance visual en la pista representativo de la zona de toma de contacto en la pista 12 es 1 000 metros y los valores de alcance visual en la pista indican una tendencia de aumento en los últimos 10 minutos (tendencia del alcance visual en la pista por incluir solamente en METAR); llovizna y niebla moderadas; nubes dispersas a 300 metros; cielo cubierto a 600 metros; temperatura del aire 17 grados Celsius; temperatura del punto de rocío 16 grados Celsius; QNH 1 018 hectopascales; tendencia de las próximas 2 horas (a lo largo de las pistas en el informe local ordinario; visibilidad reinante en METAR) visibilidad 800 metros en neblina a las 1700 UTC; visibilidad 10 kilómetros o más a las 1800 UTC (a lo largo de las pistas en el informe local ordinario; visibilidad reinante en METAR) y ningún tiempo significativo.

* Lugar ficticio.

Nota.— En este ejemplo, para la velocidad del viento y la altura de la base de las nubes se han utilizado respectivamente las unidades primarias "metro por segundo" y "metro". Sin embargo, de conformidad con el Anexo 5, pueden utilizarse en su lugar las correspondientes unidades ajenas al SI "nudo" y "pie".

REPÚBLICA DE COLOMBIA



MINISTERIO DE TRANSPORTE



Principio de Procedencia:
1062.492

UNIDAD ADMINISTRATIVA ESPECIAL DE AERONÁUTICA CIVIL

Resolución Número

(# 01284) 30 JUN 2020

Continuación de la Resolución: “Por la cual se modifica la norma RAC 203 ‘Servicio meteorológico para la navegación aérea’ de los Reglamentos Aeronáuticos de Colombia”.

**TABLA 2-2
Plantilla para METAR y SPECI**

Nota. – A partir del 5 de noviembre 2020 aplicará la nueva plantilla.

Para el presente reglamento se adopta la Tabla A3-2 del Anexo 3 de OACI con todas sus enmiendas.

Clave: M = Inclusión obligatoria, parte de cada mensaje;
C = Inclusión condicional, dependiendo de las condiciones meteorológicas o del método de observación;
O = Inclusión facultativa.

Elementos especificados en el Capítulo 4	Contenido detallado	Plantillas	Ejemplos		
Identificación del tipo de informe (M)	Tipo de informe (M)	METAR, METAR COR, SPECI o SPECI COR	METAR METAR COR SPECI		
Indicador de lugar (M)	Indicador de lugar OACI (M)	nnnn	YUDO ¹		
Hora de la observación (M)	Día y hora real de la observación en UTC (M)	nnnnnZ	221630Z		
Identificación de un informe automático o perdido (C) ²	Identificador de informe automático o perdido	AUTO o NIL	AUTO NIL		
FIN DEL METAR SI FALTA EL INFORME					
Viento en la superficie (M)	Dirección del viento (M)	nnn	VRB	24004MPS (24008KT)	VRB01MPS (VRB02KT)
	Velocidad del viento (M)	[P]nn[n]		19006MPS (19012KT) 00000MPS (00000KT) 140P149MPS (140P99KT)	
	Variaciones significativas de la velocidad (C) ³	G[P]nn[n]		12003G09MPS (12006G18KT)	
	Unidades de medición (M)	MPS (o KT)		24008G14MPS (24016G28KT)	
	Variaciones direccionales significativas (C) ⁴	nnnVnnn	—	02005MPS 350V070 (02010KT 350V070)	
Visibilidad (M)	Visibilidad reinante o mínima (M) ⁵	nnnn	C A V O K	0350	CAVOK
	Visibilidad mínima y dirección de la visibilidad mínima (C) ⁶	nnnn[N] o nnnn[NE] o nnnn[E] o nnnn[SE] o nnnn[S] o nnnn[SW] o nnnn[W] o nnnn[NW]		2000 1200NW 6000 2800E 6000 2800	
Alcance visual en la pista (C) ⁷	Nombre del elemento (M)	R		R32/0400	
	Pista (M)	nn[L] o nn[C] o nn[R]		R12R/1700 R10/M0050 R14L/P2000	
	Alcance visual en la pista (M)	[P o M]nnnn		R16L/0650 R16C/0500 R16R/0450 R17L/0450	
	Tendencia pasada a alcance visual en la pista (C) ⁸	U, D o N		R12/1100U R26/0550N R20/0800D R12/0700	

REPÚBLICA DE COLOMBIA



MINISTERIO DE TRANSPORTE



Principio de Procedencia:
1062.492

UNIDAD ADMINISTRATIVA ESPECIAL DE AERONÁUTICA CIVIL

Resolución Número

(# 01284) 30 JUN 2020

Continuación de la Resolución: "Por la cual se modifica la norma RAC 203 'Servicio meteorológico para la navegación aérea' de los Reglamentos Aeronáuticos de Colombia".

Elementos especificados en el Capítulo 4	Contenido detallado	Plantillas			Ejemplos
Tiempo presente (C) ^{2,9}	Intensidad o proximidad del tiempo presente (C) ¹⁰	- o +	—	VC	
	Características y tipo del tiempo presente (M) ¹¹	DZ o RA o SN o SG o PL o DS o SS o FZDZ o FZRA o FZUP ¹² o FC ¹³ o SHGR o SHGS o SHRA o SHSN o SHUP ¹² o TSGR o TSGS o TSRA o TSSN o TSUP ¹² o UP ¹²	FG o BR o SA o DU o HZ o FU o VA o SQ o PO o TS o BCFG o BLDU o BLSA o BLSN o DRDU o DRSA o DRSN o FZFG o MIFG o PRFG o // ¹²	FG o PO o FC o DS o SS o TS o SH o BLSN o BLSA o BLDU o VA	RA HZ VCFG +TSRA FG VCSH +DZ VA VCTS -SN MIFG VCBLSA +TSRASN -SNRA DZ FG +SHSN BLSN UP FZUP TSUP FZUP //
Nubes (M) ¹⁴	Cantidad de nubes y altura de la base de las nubes o visibilidad vertical (M)	FEWnnn o SCTnnn o BKNnnn o OVCnnn o FEW/// ¹² o SCT/// ¹² o BKN/// ¹² o OVC/// ¹² o ///nnn ¹² o ////// ¹²	VVnnn o VV/// ¹²	NSC o NCD ¹²	FEW015 VV005 OVC030 VV/// NSC SCT010 OVC020 BKN/// ///015
	Tipo de nubes (C) ²	CB o TCU o /// ¹²	—		BKN009TCU NCD SCT008 BKN025CB BKN025/// //////CB
Temperatura del aire y del punto de rocío (M)	Temperaturas del aire y del punto de rocío (M)	[M]nn/[M]nn			17/10 02/M08 M01/M10
Valores de la presión (M)	Nombre del elemento (M)	Q			Q0995
	QNH (M)	nnnn			Q1009 Q1022 Q0987
Información suplementaria (C)	Tiempo reciente (C) ^{2,9}	REFZDZ o REFZRA o REDZ o RE[SH]RA o RE[SH]SN o RESG o RESHGR o RESHGS o REBLSN o RESS o REDS o RETSRA o RETSSN o RETSGR o RETSGS o RETS o REFC o REVA o REPL o REUP ¹² o REFZUP ¹² o RETSUP ¹² o RESHUP ¹²			REFZRA RETSRA
	Cizalladura del viento (C) ²	WS Rnn[L] o WS Rnn[C] o WS Rnn[R] o WS ALL RWY			WS R03 WS ALL RWY WS R18C

REPÚBLICA DE COLOMBIA



MINISTERIO DE TRANSPORTE



Principio de Procedencia:
1062.492

UNIDAD ADMINISTRATIVA ESPECIAL DE AERONÁUTICA CIVIL

Resolución Número

(# 01284) 30 JUN 2020

Continuación de la Resolución: "Por la cual se modifica la norma RAC 203 'Servicio meteorológico para la navegación aérea' de los Reglamentos Aeronáuticos de Colombia".

Elementos especificados en el Capítulo 4	Contenido detallado	Plantillas		Ejemplos
	Temperatura de la superficie del mar y estado del mar o altura significativa de las olas (C) ¹⁵	W[M]nn/Sn o W[M]nn/Hn[n][n]		W15/S2 W12/H75
	Estado de la pista (C) ¹⁶	Designador de la pista (M)	R nn[L]Y o Rnn[C]Y o Rnn[R]Y	R99/421594 R/SNOCLO R14L/CLRD//
	Depósitos en la pista (M)	n o /	CLRD//	
	Grado de contaminación de la pista (M)	n o /		
	Profundidad del depósito (M)	nn o //		
	Coefficiente de rozamiento o acción de frenado (M)	nn o //		
Pronóstico tipo tendencia (O) ¹⁷	Indicador de cambio (M) ¹⁸	NOSIG	BECMG o TEMPO	NOSIG BECMG FEW020
	Periodo de cambio (C) ²		FMnnnn y/o TLnnnn o ATnnnn	TEMPO 25018G25MPS (TEMPO 25036G50KT)
	Viento (C) ²		nnn[P]nn[n][G[P]nn[n]]MPS (o nnn[P]nn[G[P]nn]KT)	BECMG FM1030 TL1130 CAVOK
	Visibilidad reinante (C) ²		nnnn	BECMG TL1700 0800 FG
	Fenómeno meteorológico: intensidad (C) ¹⁰		- o + — N S W O K	BECMG AT1800 9000 NSW
	Fenómeno meteorológico: características y tipo (C) ^{2, 9, 11}		DZ o RA o SN o SG o PL o DS o SS o FZDZ o FZRA o SHGR o SHGS o SHRA o SHSN o TSGR o TSGS o TSRA o TSSN	BECMG FM1100 SN TEMPO FM1130 BLSN
	Cantidad de nubes y altura de la base de las nubes o visibilidad vertical (C) ^{2, 14}		FEWnnn o SCTnnn o BKNnnn o OVCnnn	TEMPO FM0330 TL0430 FZRA TEMPO TL1200 0600 BECMG AT1200 8000 NSW NSC
	Tipo de nubes (C) ^{2, 14}		VVnnn o VV///	BECMG AT1130 OVC010
			CB o TCU — N S C	TEMPO TL1530 +SHRA BKN012CB

Notas.—

- Lugar ficticio.
- Por incluir de ser aplicable.
- Por incluir de conformidad con 4.1.5.2 c).
- Por incluir de conformidad con 4.1.5.2 b) 1).
- Por incluir de conformidad con 4.2.4.4 b).
- Por incluir de conformidad con 4.2.4.4 a).
- Por incluir si la visibilidad o alcance visual en la pista < 1 500 m; hasta un máximo de 4 pistas de conformidad con 4.3.6.5 b).
- Por incluir de conformidad con 4.3.6.6.

REPÚBLICA DE COLOMBIA



MINISTERIO DE TRANSPORTE



Principio de Procedencia:
1062.492

UNIDAD ADMINISTRATIVA ESPECIAL DE AERONÁUTICA CIVIL

Resolución Número

(# 01284) 30 JUN 2020

Continuación de la Resolución: "Por la cual se modifica la norma RAC 203 'Servicio meteorológico para la navegación aérea' de los Reglamentos Aeronáuticos de Colombia".

9. Uno o más grupos hasta un máximo de tres, de conformidad con 4.4.2.9 a), 4.8.1.1 y con el Apéndice 5, 2.2.4.1.
10. Por incluir de ser aplicable; sin calificador de intensidad moderada, de conformidad con 4.4.2.8.
11. Se pueden combinar los tipos de precipitación indicados en 4.4.2.3 a) de conformidad con 4.4.2.9 c) y con el Apéndice 5, 2.2.4.1. En los pronósticos de tendencia, sólo se indicará precipitación moderada o fuerte de conformidad con el Apéndice 5, 2.2.4.1.
12. Solamente para informes automáticos.
13. Fuerte utilizado para indicar tomado o bombas marinas, moderado (sin calificador) para indicar nubes de embudo que no tocan el terreno.
14. Hasta cuatro capas de nubes, de conformidad con 4.5.4.3 e).
15. Por incluir de conformidad con 4.8.1.5 a).
16. Por incluir de conformidad con 4.8.1.5 b).
17. Por incluir de conformidad con el Capítulo 6, 6.3.2.
18. El número de indicadores de cambio se reduce a un mínimo de conformidad con el Apéndice 5, 2.2.1, normalmente no más de tres grupos.

Ejemplo de informe especial

a) Informe local ordinario (el mismo lugar y las mismas condiciones meteorológicas que SPECI):

SPECIAL YUDO 151115Z WIND 050/25KT MAX37 MNM10 VIS 1200M RVR RWY 05 ABV 1800M HVY
TSRA CLD BKN CB 500FT T25 DP22 QNH 1008 HPA TREND TEMPO TL1200 VIS 600M BECMG AT1200
VIS 8KM NSW NSC

b) SPECI para YUDO (Donlon/Internacional)*:

SPECI YUDO 151115Z 05025G37KT 3000 1200NE+TSRA BKN005CB 25/22 Q1008 TEMPO TL1200 0600
BECMG AT1200 8000 NSW NSC

Significado de los dos informes:

Informe especial seleccionado para Donlon/Internacional* expedido el día 15 del mes a las 1115 UTC; dirección del viento en la superficie 050 grados; velocidad del viento 25 nudos con ráfagas comprendidas entre 10 y 37 nudos (velocidad mínima del viento no está incluida en SPECI); visibilidad 1 200 metros (a lo largo de las pistas en el informe local especial); visibilidad reinante 3 000 metros (en SPECI) con una visibilidad mínima de 1 200 metros al nordeste (las variaciones de dirección se incluyen sólo en SPECI); alcance visual en la pista superior a 1 800 metros en la pista 05 (el alcance visual en la pista no se requiere en SPECI con visibilidad reinante de 3 000 metros); tormentas con lluvia fuerte; cumulonimbus de extensión irregular a 500 pies; temperatura del aire 25 grados Celsius; temperatura del punto de rocío 22 grados Celsius; QNH 1 008 hectopascales; tendencia durante las próximas 2 horas, visibilidad (a lo largo de las pistas en el informe local especial; visibilidad reinante en SPECI) temporalmente 600 metros desde las 1115 a las 1200 y de 8 kilómetros a partir de las 1200 UTC (a lo largo de las pistas en el informe local especial; visibilidad reinante en SPECI), cese de la tormenta y ningún tiempo significativo y sin nubes de importancia.

* Lugar ficticio.

Nota.— En este ejemplo, para la velocidad del viento y la altura de la base de las nubes se han utilizado respectivamente las unidades ajenas al SI "nudo" y "pie". Sin embargo, de conformidad con el Anexo 5, pueden utilizarse en su lugar las correspondientes unidades primarias "metro por segundo" y "metro".

Nota. – Para tener en cuenta a partir del 05 noviembre de 2020:

1. (Cuando un elemento meteorológico falta temporalmente, o su valor se considera temporalmente incorrecto, se reemplaza por "/" para cada dígito de la abreviatura del mensaje de texto y se indica como faltante para su versión IWXXM.).

REPÚBLICA DE COLOMBIA



Principio de Procedencia:
1062.492

MINISTERIO DE TRANSPORTE



UNIDAD ADMINISTRATIVA ESPECIAL DE AERONÁUTICA CIVIL

Resolución Número

(# 01284) 30 JUN 2020

Continuación de la Resolución: “Por la cual se modifica la norma RAC 203 ‘Servicio meteorológico para la navegación aérea’ de los Reglamentos Aeronáuticos de Colombia”.

2. Se elimina de la información suplementaria del METAR y SPECI, el estado de la pista, proporcionado por la autoridad competente del aeropuerto.

TABLA 2-3
Uso de indicadores de cambio en los pronósticos de tipo tendencia

Para el presente reglamento se adopta la Tabla A3-3 del Anexo 3 con todas sus enmiendas.

Indicador de cambio	Indicador de tiempo y período	Significado	
NOSIG	—	no se pronostica ningún cambio significativo	
BECMG	FMn ₁ n ₁ n ₁ n ₁ TLn ₂ n ₂ n ₂ n ₂	se pronostica cambio a	comenzar a las n ₁ n ₁ n ₁ n ₁ UTC y terminar a las n ₂ n ₂ n ₂ n ₂ UTC
	TLnnnn		comenzar al principio del período de pronóstico de tendencia y terminar a las nnnn UTC
	FMnnnn		comenzar a las nnnn UTC y terminar al fin del período del pronóstico de tendencia
	ATnnnn		ocurre a las nnnn UTC (hora especificada)
	—		a) comenzar al principio del período de pronóstico de tendencia y terminar al fin del período de pronóstico de tendencia; o b) la hora es insegura
TEMPO	FMn ₁ n ₁ n ₁ n ₁ TLn ₂ n ₂ n ₂ n ₂	fluctuaciones temporales pronosticadas para	comenzar a las n ₁ n ₁ n ₁ n ₁ UTC y cesar a las n ₂ n ₂ n ₂ n ₂ UTC
	TLnnnn		comenzar al principio del período de pronóstico de tendencia y cesar a las nnnn UTC
	FMnnnn		comenzar a las nnnn UTC y cesar al fin del período de pronóstico de tendencia
	—		comenzar al principio del período de pronóstico de tendencia y cesar al fin del período de pronóstico de tendencia

REPÚBLICA DE COLOMBIA



MINISTERIO DE TRANSPORTE

Principio de Procedencia:
1062.492

UNIDAD ADMINISTRATIVA ESPECIAL DE AERONÁUTICA CIVIL

Resolución Número

(# 01284) 30 JUN 2020

Continuación de la Resolución: "Por la cual se modifica la norma RAC 203 'Servicio meteorológico para la navegación aérea' de los Reglamentos Aeronáuticos de Colombia".

Elementos especificados en el Capítulo 4		Intervalo de valores	Resolución
Pista:	ninguna unidad	01 – 36	1
Dirección del viento:	° verdadera	010 – 360	10
Velocidad del viento:	MPS	01 – 99*	1
	KT	01 – 199*	1
Visibilidad:	M	0 – 750	50
	M	800 – 4 900	100
	KM	5 – 9	1
	KM	10 –	0 (valor fijo: 10 KM)
Alcance visual en la pista:	M	0 – 375	25
	M	400 – 750	50
	M	800 – 2 000	100
Visibilidad vertical:	M	0 – 75**	15
	M	90 – 600	30
	FT	0 – 250**	50
	FT	300 – 2 000	100
Nubes: altura de la base de las nubes:	M	0 – 75**	15
	M	90 – 3 000	30
	FT	0 – 250**	50
	FT	300 – 10 000	100
Temperatura del aire; Temperatura del punto de rocío:	°C	-80 – +60	1
QNH; QFE:	hPa	0500 – 1 100	1
* No existe un requisito aeronáutico para notificar velocidades del viento en la superficie de 50 m/s (100 kt) o más; sin embargo, se han tomado medidas para notificar velocidades del viento de hasta 99 m/s (199 kt) para fines no aeronáuticos, si es necesario.			
** Bajo las circunstancias especificadas en 4.5.4.2; por lo demás se utilizará una resolución de 30 m (100 ft).			

REPÚBLICA DE COLOMBIA



MINISTERIO DE TRANSPORTE

Principio de Procedencia:
1062.492

UNIDAD ADMINISTRATIVA ESPECIAL DE AERONÁUTICA CIVIL

Resolución Número

(# 01284) 30 JUN 2020

Continuación de la Resolución: "Por la cual se modifica la norma RAC 203 'Servicio meteorológico para la navegación aérea' de los Reglamentos Aeronáuticos de Colombia".

TABLA 2-5
Intervalos de valores y resoluciones de los elementos numéricos incluidos en METAR y SPECI

Para el presente reglamento se adopta la Tabla A3-5 del Anexo 3 en todas sus enmiendas.

Elementos especificados en el Capítulo 4		Intervalo de valores	Resolución
Pista:	(ninguna unidad)	01 – 36	1
Dirección del viento:	° verdadera	000 – 360	10
Velocidad del viento:	MPS	00 – 99*	1
	KT	00 – 199*	1
Visibilidad:	M	0000 – 0750	50
	M	0800 – 4 900	100
	M	5 000 – 9 000	1 000
	M	10 000 –	0 (valor fijo: 9 999)
Alcance visual en la pista:	M	0000 – 0375	25
	M	0400 – 0750	50
	M	0800 – 2 000	100
Visibilidad vertical:	30's M (100's FT)	000 – 020	1
Nubes: altura de la base de las nubes:	30's M (100's FT)	000 – 100	1
Temperatura del aire; Temperatura del punto de rocío:	°C	-80 – +60	1
QNH:	hPa	0850 – 1 100	1
Temperatura de la superficie del mar:	°C	-10 – +40	1
Estado del mar:	(ninguna unidad)	0 – 9	1
Altura significativa de las olas:	M	0 – 999	0,1
Estado de la pista	Designador de la pista: (ninguna unidad)	01 – 36; 88; 99	1
	Depósitos en la pista: (ninguna unidad)	0 – 9	1
	Grado de contaminación de la pista: (ninguna unidad)	1; 2; 5; 9	—
	Profundidad del depósito: (ninguna unidad)	00 – 90; 92 – 99	1
	Coefficiente de rozamiento/ eficacia de frenado: (ninguna unidad)	00 – 95; 99	1

* No existe un requisito aeronáutico para notificar velocidades del viento de 50 m/s (100 kt) o más; sin embargo, se han tomado medidas para notificar velocidades del viento de hasta 99 m/s (199 kt) para fines no aeronáuticos, si es necesario.

REPÚBLICA DE COLOMBIA



Principio de Procedencia:
1062.492

MINISTERIO DE TRANSPORTE



UNIDAD ADMINISTRATIVA ESPECIAL DE AERONÁUTICA CIVIL

Resolución Número

(# 01284) 30 JUN 2020

Continuación de la Resolución: “Por la cual se modifica la norma RAC 203 ‘Servicio meteorológico para la navegación aérea’ de los Reglamentos Aeronáuticos de Colombia”.

TABLA 3-1
Plantilla para aeronotificación especial (enlace descendente)

Para el presente reglamento se adopta la Tabla A4-1 del Anexo 3 en todas sus enmiendas.

Clave: M = inclusión obligatoria, parte de cada mensaje;
C = inclusión condicional; se incluye siempre que esté disponible.

Elementos especificados en el Capítulo 5	Contenido detallado	Plantillas	Ejemplos
Designador de tipo de mensaje (M)	Tipo de aeronotificación (M)	ARS	ARS
---	---	---	---
BLOQUE DE DATOS 1			
Latitud (M)	Latitud en grados y minutos (M)	Nnnnn o Snnnn	S4506
---	---	---	---
BLOQUE DE DATOS 2			
Dirección del viento (M)	Dirección del viento en grados geográficos (M)	nnn/	262/
---	---	---	---
BLOQUE DE DATOS 3			
Condición que insta a expedir una aeronotificación especial (M)		SEV TURB [EDRnnn] ² o SEV ICE o SEV MTW o TS GR ³ o TS ³ o HVY DS ⁴ o HVY SS ⁴ o VA CLD [FLnnn/nnn] o VA ⁵ [MT nnnnnnnnnnnnnnnnnnnnn] o MOD TURB [EDRnnn] ² o MOD ICE	SEV TURB EDR076 VA CLD FL050/100

Notas.—

1. La hora de acaecimiento que ha de notificarse de conformidad con la Tabla A4-2.
2. La turbulencia que ha de notificarse de conformidad con 2.6.3.
3. Tormentas oscurecidas, inmersas o extendidas o tormentas en líneas de turbulencia.
4. Tempestad de polvo o tempestad de arena.
5. Actividad volcánica previa a la erupción o erupción volcánica.

REPÚBLICA DE COLOMBIA



Principio de Procedencia:
1062.492

MINISTERIO DE TRANSPORTE



UNIDAD ADMINISTRATIVA ESPECIAL DE AERONÁUTICA CIVIL

Resolución Número

(# 01284) 30 JUN 2020

Continuación de la Resolución: "Por la cual se modifica la norma RAC 203 'Servicio meteorológico para la navegación aérea' de los Reglamentos Aeronáuticos de Colombia".

TABLA 3-2
Hora de acaecimiento del valor máximo por notificar

Para el presente reglamento se adopta la Tabla A4-2 del Anexo 3 con todas sus enmiendas.

Valor máximo de la turbulencia que acaece durante el período de un minuto minutos antes de la observación	Valor por notificar
0 – 1	0
1 – 2	1
2 – 3	2
...	...
13 – 14	13
14 – 15	14
No se dispone de ninguna información de tiempo	15

TABLA 3-3
Intervalos de valores y resoluciones de los elementos meteorológicos incluidos en las aeronotificaciones

Para el presente reglamento se adopta la Tabla A4-3 del Anexo 3 con todas sus enmiendas.

Elementos especificados en el Capítulo 5	Intervalo de valores	Resolución
Dirección del viento: ° verdadera	000 – 360	1
Velocidad del viento: MPS	00 – 125	1
KT	00 – 250	1
Bandera de calidad del viento: (índice)*	0 – 1	1
Temperatura del aire: °C	-80 – +60	0,1
Turbulencia: aeronotificación ordinaria: m ^{2/3} s ⁻¹	0 – 2	0,01
(hora de acaecimiento)*	0 – 15	1
Turbulencia: aeronotificación especial: m ^{2/3} s ⁻¹	0 – 2	0,01
Humedad: %	0 – 100	1

* Sin dimensiones

REPÚBLICA DE COLOMBIA



MINISTERIO DE TRANSPORTE



Principio de Procedencia:
1062.492

UNIDAD ADMINISTRATIVA ESPECIAL DE AERONÁUTICA CIVIL

Resolución Número

(# 01284) 30 JUN 2020

Continuación de la Resolución: “Por la cual se modifica la norma RAC 203 ‘Servicio meteorológico para la navegación aérea’ de los Reglamentos Aeronáuticos de Colombia”.

**TABLA 4-1
Plantilla para TAF**

Para el presente reglamento se adopta la Tabla A5-1 del Anexo 3 en todas sus enmiendas

Clave: M = inclusión obligatoria, parte de cada mensaje;
C = inclusión condicional, dependiendo de las condiciones meteorológicas o del método de observación;
O = inclusión facultativa

Elementos especificados en el Capítulo 6	Contenido detallado	Plantillas	Ejemplos
Identificación del tipo de pronóstico (M)	Tipo de pronóstico (M)	TAF o TAF AMD o TAF COR	TAF TAF AMD
Indicador de lugar (M)	Indicador de lugar OACI (M)	nnnn	YUDO ¹
Hora de emisión del pronóstico (M)	Día y hora de emisión del pronóstico en UTC (M)	nnnnnnZ	160000Z
Identificación de un informe perdido (C)	Identificador de un informe perdido (C)	NIL	NIL
FIN DEL TAF SI EL PRONÓSTICO SE HA PERDIDO.			
Días y periodo de validez del pronóstico (M)	Días y periodo de validez del pronóstico en UTC (M)	nnnn/nnnn	0812/0918
Identificación de un informe cancelado (C)	Identificador de un pronóstico cancelado (C)	CNL	CNL
FIN DEL TAF SI EL PRONÓSTICO SE HA CANCELADO.			

REPÚBLICA DE COLOMBIA



MINISTERIO DE TRANSPORTE

Principio de Procedencia:
1062.492

UNIDAD ADMINISTRATIVA ESPECIAL DE AERONÁUTICA CIVIL

Resolución Número

(# 01284) 30 JUN 2020

Continuación de la Resolución: "Por la cual se modifica la norma RAC 203 'Servicio meteorológico para la navegación aérea' de los Reglamentos Aeronáuticos de Colombia".

Elementos especificados en el Capítulo 6	Contenido detallado	Plantillas		Ejemplos	
Viento en la superficie (M)	Dirección del viento (M)	nnn o VRB ²		24004MPS;VRB01MPS (24008KT); (VRB02KT) 19005MPS (19010KT) 00000MPS (00000KT) 140P49MPS (140P99KT) 12003G09MPS (12006G18KT) 24008G14MPS (24016G28KT)	
	Velocidad del viento (M)	[P]nn[n]			
	Variaciones significativas de la velocidad (C) ³	G[P]nn[n]			
	Unidades de medida (M)	MPS (o KT)			
Visibilidad (M)	Visibilidad reinante (M)	nnnn	C A V O K	0350 7000 9000 9999 CAVOK	
Condiciones meteorológicas (C) ^{4,5}	Intensidad del fenómeno meteorológico (C) ⁶	- o +	—	RA +TSRA -FZDZ PRFG +TSRASN SNRA FG HZ FG	
	Características y tipo de los fenómenos meteorológicos (C) ⁷	DZ o RA o SN o SG o PL o DS o SS o FZDZ o FZRA o SHGR o SHGS o SHRA o SHSN o TSGR o TSGS o TSRA o TSSN	FG o BR o SA o DU o HZ o FU o VA o SQ o PO o FC o TS o BCFG o BLDU o BLSA o BLSN o DRDU o DRSA o DRSN o FZFG o MIFG o PRFG		
Nubes (M) ⁸	Cantidad de nubes y altura de la base o visibilidad vertical (M)	FEWnnn o SCTnnn o BKNnnn o OVCnnn	VVnnn o VV///	NSC	FEW010 VV005 OVC020 VV/// NSC SCT005 BKN012 SCT008 BKN025CB
	Tipo de nubes (C) ⁴	CB o TCU	—		
Temperatura (O) ⁹	Nombre del elemento (M)	TX		TX25/1013Z TN09/1005Z TX05/2112Z TNM02/2103Z	
	Temperatura máxima (M)	[M]nn/			
	Día y hora de acaecimiento de la temperatura máxima (M)	nnnnZ			
	Nombre del elemento (M)	TN			
	Temperatura mínima (M)	[M]nn/			
	Día y hora de acaecimiento de la temperatura mínima (M)	nnnnZ			

REPÚBLICA DE COLOMBIA



MINISTERIO DE TRANSPORTE



Principio de Procedencia:
1062.492

UNIDAD ADMINISTRATIVA ESPECIAL DE AERONÁUTICA CIVIL

Resolución Número

(# 01284) 30 JUN 2020

Continuación de la Resolución: “Por la cual se modifica la norma RAC 203 ‘Servicio meteorológico para la navegación aérea’ de los Reglamentos Aeronáuticos de Colombia”.

Elementos especificados en el Capítulo 6	Contenido detallado	Plantillas			Ejemplos	
Cambios significativos previstos de uno o más de los elementos anteriores durante el período de validez (C) ^{4,10}	Indicador de cambio o de probabilidad (M)	PROB30 [TEMPO] o PROB40 [TEMPO] o BECMG o TEMPO o FM			TEMPO 0815/0818 25017G25MPS (TEMPO 0815/0818 25034G50KT)	
	Periodo de acaecimiento o cambio (M)	nnnn/nnnn o nnnnnn ¹¹			TEMPO 2212/2214 17006G13MPS 1000 TSRA SCT010CB BKN020 (TEMPO 2212/2214 17012G26KT 1000 TSRA SCT010CB BKN020)	
	Viento (C) ⁴	nnn[P]nn[n][G[P]nn[n]]MPS o VRBnnMPS (o nnn[P]nn[G[P]nn]KT o VRBnnKT)				
	Visibilidad reinante (C) ⁴	nnnn			C A V O K BECMG 3010/3011 0000MPS 2400 OVC010 (BECMG 3010/3011 0000KT 2400 OVC010)	
	Fenómeno meteorológico: intensidad (C) ⁶	- o +	—	NSW		
	Fenómeno meteorológico: características y tipo (C) ^{4,7}	DZ o RA o SN o SG o PL o DS o SS o FZDZ o FZRA o SHGR o SHGS o SHRA o SHSN o TSGR o TSGS o TSRA o TSSN	FG o BR o SA o DU o HZ o FU o VA o SQ o PO o FC o TS o BCFG o BLDU o BLSA o BLSN o DRDU o DRSA o DRSN o FZFG o MIFG o PRFG			PROB30 1412/1414 0800 FG BECMG 1412/1414 RA TEMPO 2503/2504 FZRA TEMPO 0612/0615 BLSN PROB40 TEMPO 2923/3001 0500 FG
	Cantidad de nubes y altura de la base o visibilidad vertical (C) ⁴	FEWnnn o SCTnnn o BKNnnn o OVCnnn	VVnnn o VV///	NSC	FM051230 15015KMH 9999 BKN020 (FM051230 15008KT 9999 BKN020) BECMG 1618/1620 8000 NSW NSC BECMG 2306/2308 SCT015CB BKN020	
Tipo de nubes (C) ⁴	CB o TCU	—				

Notas.—

- Lugar ficticio.
- Por utilizar de conformidad con 1.2.1.
- Por incluir de conformidad con 1.2.1.
- Por incluir de ser aplicable.
- Uno o más grupos, hasta un máximo de tres, de conformidad con 1.2.3.
- Por incluir de ser aplicable de conformidad con 1.2.3. Ningún calificador para intensidad *moderada*.
- Los fenómenos meteorológicos se incluirán de conformidad con 1.2.3.
- Hasta cuatro capas de nubes de conformidad con 1.2.4.
- Incluir de conformidad con 1.2.5, con un máximo de 4 temperaturas (dos temperaturas máximas y dos temperaturas mínimas).
- Incluir de conformidad con 1.3, 1.4 y 1.5.
- Debe emplearse con FM únicamente.

REPÚBLICA DE COLOMBIA



MINISTERIO DE TRANSPORTE



Principio de Procedencia:
1062.492

UNIDAD ADMINISTRATIVA ESPECIAL DE AERONÁUTICA CIVIL

Resolución Número

(# 01284) 30 JUN 2020

Continuación de la Resolución: "Por la cual se modifica la norma RAC 203 'Servicio meteorológico para la navegación aérea' de los Reglamentos Aeronáuticos de Colombia".

Ejemplo:

TAF para YUDO (Donlon/Internacional):*

TAF YUDO 151800Z 1600/1618 13005MPS 9000 BKN020 BECMG 1606/1608 SCT015CB BKN020 TEMPO 1608/1612 17006G12MPS 1 000 TSRA SCT010CB BKN020 FM161230 15004MPS 9999 BKN020

Significado del pronóstico:

TAF para Donlon/Internacional* expedido el día 15 del mes a las 1800 UTC válido desde las 0000 UTC hasta las 1800 UTC el día 16 del mes; dirección del viento en la superficie 130 grados; velocidad del viento 5 metros por segundo; visibilidad 9 kilómetros, nubosidad fragmentada a 600 metros; convirtiéndose, entre las 0600 UTC y las 0800 UTC el 16 del mes, en cumulonimbus dispersos a 450 metros y en nubosidad fragmentada a 600 metros; temporalmente, entre las 0800 UTC y las 1200 UTC el 16 del mes, dirección del viento en la superficie 170 grados; velocidad del viento 6 metros por segundo con ráfagas de hasta 12 metros por segundo; visibilidad 1 000 metros en tormenta con lluvia moderada, cumulonimbus dispersos a 300 metros y nubosidad fragmentada a 600 metros; a partir de las 1230 UTC el 16 del mes, dirección del viento en la superficie 150 grados; velocidad del viento 4 metros por segundo; visibilidad 10 kilómetros o superior; y nubosidad fragmentada a 600 metros.

* Lugar ficticio.

Nota.— En este ejemplo, para la velocidad del viento y la altura de la base de las nubes se han utilizado respectivamente las unidades primarias "metro por segundo" y "metro". Sin embargo, de conformidad con el Anexo 5, pueden utilizarse en su lugar las correspondientes unidades ajenas al SI "nudo" y "pie".

REPÚBLICA DE COLOMBIA



Principio de Procedencia:
1062.492

MINISTERIO DE TRANSPORTE



UNIDAD ADMINISTRATIVA ESPECIAL DE AERONÁUTICA CIVIL

Resolución Número

(# 01284) 30 JUN 2020

Continuación de la Resolución: "Por la cual se modifica la norma RAC 203 'Servicio meteorológico para la navegación aérea' de los Reglamentos Aeronáuticos de Colombia".

TABLA 4-2
Uso de indicadores de cambio y de hora en los TAF

Para el presente reglamento se adopta la Tabla A5-2 del Anexo 3 con todas sus enmiendas.

Indicador de cambio o de hora	Período de tiempo	Significado
FM	$n_1n_2/n_3n_4/n_5n_6/n_7n_8$	utilizado para indicar un cambio significativo en la mayoría de los elementos meteorológicos que ocurran el día n_1n_2 a las n_3n_4 horas y n_5n_6 minutos (UTC); todos los elementos indicados antes de "FM" han de incluirse después de "FM" (es decir, han de ser sustituidos por estos que siguen a la abreviatura)
BECMG	$n_1n_2/n_3n_4/n_5n_6/n_7n_8/n_9n_{10}$	pronostica que el cambio se inicia el día n_1n_2 a las n_3n_4 horas (UTC) y se completa el día n_5n_6 a las n_7n_8 horas (UTC); solamente aquellos elementos respecto a los que se pronostica un cambio han de indicarse después de "BECMG"; el período de tiempo $n_1n_2/n_3n_4/n_5n_6/n_7n_8/n_9n_{10}$ debería normalmente ser inferior a 2 horas y en ningún caso debería exceder de 4 horas
TEMPO	$n_1n_2/n_3n_4/n_5n_6/n_7n_8/n_9n_{10}$	las fluctuaciones temporales se pronostica que comienzan el día n_1n_2 a las n_3n_4 horas (UTC) y cesan el día n_5n_6 a las n_7n_8 horas (UTC); solamente los elementos respecto a los que se pronostican fluctuaciones se presentan después de "TEMPO"; las fluctuaciones temporales no deberían ser de una duración superior a una hora en cada caso y, en conjunto, se extienden a menos de la mitad del período $n_1n_2/n_3n_4/n_5n_6/n_7n_8/n_9n_{10}$
PROBnn	—	probabilidad de acaecimiento (en %) de un valor de alternativa de un elemento o elementos de pronósticos; nn = 30 o nn = 40 solamente; por colocar después del elemento(s) en cuestión
	TEMPO	probabilidad de acaecimiento de fluctuaciones temporales

REPÚBLICA DE COLOMBIA



Principio de Procedencia:
1062.492

MINISTERIO DE TRANSPORTE



UNIDAD ADMINISTRATIVA ESPECIAL DE AERONÁUTICA CIVIL

Resolución Número

(# 01284) 30 JUN 2020

Continuación de la Resolución: “Por la cual se modifica la norma RAC 203 ‘Servicio meteorológico para la navegación aérea’ de los Reglamentos Aeronáuticos de Colombia”.

**TABLA 4-3
Plantilla para GAMET**

Para el presente reglamento se adopta la Tabla A5-3 del Anexo 3 en todas sus enmiendas.

Clave: M = inclusión obligatoria, parte de cada mensaje;
C = inclusión condicional, dependiendo de las condiciones meteorológicas;
O = inclusión facultativa;
= = una línea doble indica que el texto que sigue debe colocarse en la línea subsiguiente.

Elementos	Contenido detallado	Plantillas	Ejemplos
Indicador de lugar de FIR/CTA (M)	Indicador de lugar OACI de la dependencia ATS al servicio de la FIR o CTA a la que se refiere el GAMET (M)	nnnn	YUCC ¹
Identificación (M)	Identificación del mensaje (M)	GAMET	GAMET
Periodo de validez (M)	Grupos de día-hora indicando el período de validez en UTC (M)	VALID nnnnnn/nnnnn	VALID 220600/221200
Indicador de lugar de la oficina meteorológica de aeródromo o de la oficina de vigilancia meteorológica (M)	Indicador de lugar de la oficina meteorológica de aeródromo o de la oficina de vigilancia meteorológica que origina el mensaje con un guión de separación (M)	nnnn-	YUDO- ¹
Nombre de la FIR/CTA o parte de éste (M)	Indicador de lugar y nombre de la FIR/CTA, o parte del mismo, para la cual se expide el GAMET (M)	nnnn nnnnnnnnnn FIR[/n] [BLW FLnnn] o nnnn nnnnnnnnnn CTA[/n] [BLW FLnnn]	YUCC AMSWELL FIR/2 BLW FL120 YUCC AMSWELL FIR

REPÚBLICA DE COLOMBIA



Principio de Procedencia:
1062.492

MINISTERIO DE TRANSPORTE



UNIDAD ADMINISTRATIVA ESPECIAL DE AERONÁUTICA CIVIL

Resolución Número

(# 01284) 30 JUN 2020

Continuación de la Resolución: “Por la cual se modifica la norma RAC 203 ‘Servicio meteorológico para la navegación aérea’ de los Reglamentos Aeronáuticos de Colombia”.

Elementos	Contenido detallado	Plantillas			Ejemplos
		Identificador y hora	Lugar	Contenido	
Indicador del comienzo de la Sección I (M)	Indicador para identificar el inicio de la Sección I (M)	SECN I			SECN I
Viento en la superficie (C)	Velocidad generalizada del viento en la superficie superior a 15 m/s (30 kt)	SFC WIND: [nn/hn]	[N OF Nnn o Snn] o [S OF Nnn o Snn] o	nnn[n]nnMPS (o nnn/[n]nnKT)	SFC WIND: 10/12 310/16MPS SFC WIND: E OF W110 050/40KT
Visibilidad en la superficie (C)	Zonas extensas donde la visibilidad en la superficie sea inferior a 5 000 m comprendidos los fenómenos meteorológicos que reducen la visibilidad	SFC VIS: [nn/hn]	[W OF Whnn o Ennn] o [E OF Wnnn o Ennn] o [nnnnnnnnn]²	nnnnM FG o BR o SA o DU o HZ o FU o VA o PO o DS o SS o DZ o RA o SN o SG o FC o GR o GS o PL o SQ	SFC VIS: 06/08 N OF N51 3000M BR
Tiempo significativo (C)	Condiciones del tiempo significativo acompañadas de tormentas, tempestades de arena y de polvo fuertes y cenizas volcánicas	SIGWX: [nn/hn]		ISOL TS o OCNL TS o FRQ TS o OBSC TS o EMBD TS o HVY DS o HVY SS o SQL TS o ISOL TSGR o OCNL TSGR o FRQ TSGR o OBSC TSGR o EMBD TSGR o SQL TSGR o VA	SIGWX: 11/12 ISOL TS SIGWX: 12/14 S OF N35 HVY SS
Oscurecimiento de las montañas (C)	Oscurecimiento de las montañas	MT OBSC: [nn/hn]		nnnnnnnnn²	MT OBSC: S OF N48 MT PASSES
Nubes (C)	Zonas extensas de nubes fragmentadas o de cielo cubierto con altura de la base de las nubes a menos de 300 m (1 000 ft) sobre el nivel del terreno (AGL) o sobre el nivel medio del mar (AMSL) y/o todo acaecimiento de cumulonimbus (CB) o cumulus en forma de torre (TCU)	SIG CLD: [nn/hn]		BKN o OVC [n]nnn[n]nnM (o [n]nnn/[n]nnnFT) AGL o AMSL ISOL o OCNL o FRQ o OBSC o EMBD CB³ o TCU³ [n]nnn[n]nnM (o [n]nnn/[n]nnnFT) AGL o AMSL	SIG CLD: 06/09 N OF N51 OVC 800/1100FT AGL 10/12 ISOL TCU 1200/8000FT AGL
Engelamiento (C)	Engelamiento (excepto el que ocurre en nubes convectivas y los engelamientos fuertes respecto a los cuales ya se ha expedido un mensaje SIGMET)	ICE: [nn/hn]		MOD FLnnn/hnn o MOD ABV FLnnn o SEV FLnnn/hnn o SEV ABV FLnnn	ICE: MOD FL050/080
Turbulencia (C)	Turbulencia (excepto la que se produzca en nubes convectivas y la turbulencia fuerte respecto a la cual ya se ha expedido un mensaje SIGMET)	TURB: [nn/hn]		MOD FLnnn/hnn o MOD ABV FLnnn o SEV FLnnn/hnn o SEV ABV FLnnn	TURB: MOD ABV FL090
Onda orográfica (C)	Onda orográfica (excepto las ondas orográficas fuertes respecto a las cuales ya se ha expedido un mensaje SIGMET)	MTW: [nn/hn]		MOD FLnnn/hnn o MOD ABV FLnnn o SEV FLnnn/hnn o SEV ABV FLnnn	MTW: N OF N63 MOD ABV FL080

REPÚBLICA DE COLOMBIA



Principio de Procedencia:
1062.492

MINISTERIO DE TRANSPORTE



UNIDAD ADMINISTRATIVA ESPECIAL DE AERONÁUTICA CIVIL

Resolución Número

(# 01284) 30 JUN 2020

Continuación de la Resolución: “Por la cual se modifica la norma RAC 203 ‘Servicio meteorológico para la navegación aérea’ de los Reglamentos Aeronáuticos de Colombia”.

Elementos	Contenido detallado	Plantillas		Ejemplos	
SIGMET (C)	Mensajes SIGMET para la FIR/CTA de que se trate o la subzona de ésta para la cual tiene validez el pronóstico de área	SIGMET APPLICABLE:	—	[n][n] ¹	SIGMET APPLICABLE: 3, A5, B06
o PELIGROSOS WX NIL (C) ⁵		PELIGROSOS WX NIL		PELIGROSOS WX NIL	
Indicador del comienzo de la Sección II (M)	Indicador para identificar el inicio de la Sección II (M)	SECN II		SECN II	
Centros y frentes de presión (M)	Centros y frentes de presión y sus movimientos y evolución previstos	PSYS: [nn]	Nnnnn o Snnnn Wnnnnn o Ennnnn o Nnnnn o Snnnn Wnnnnn o Ennnnn TO Nnnnn o Snnnn Wnnnnn o Ennnnn	L [n]nnnHPA o H [n]nnnHPA o FRONT o NIL	PSYS: 06 N5130 E01000 L 1004HPA MOV NE 25KT WKN
		—	MOV N o MOV NE o MOV E o MOV SE o MOV S o MOV SW o MOV W o MOV NW nnKMH (o nnKT) WKN o NC o INTSF		
Vientos y temperaturas en altitud (M)	Vientos y temperaturas en altitud para por lo menos las siguientes altitudes: 600, 1 500 y 3 000 m (2 000, 5 000 y 10 000 ft)	WIND/T:	Nnnnn o Snnnn Wnnnnn o Ennnnn o	[n]nnnM (o [n]nnnFT) nnn/[n]nnMPS (o nnn/[n]nnKT) PSnn o MSnn	WIND/T: 2000FT N5500 W01000 270/18MPS PS03 5000FT N5500 W01000 250/20MPS MS02 10000FT N5500 W01000 240/22MPS MS11
Nubes (M)	Información sobre nubes que no figura en la Sección I, indicando el tipo y la altura de la base y cima sobre el nivel del terreno (AGL) o sobre el nivel medio del mar (AMSL)	CLD: [nn/nn]	[N OF Nnn o Snn] o [S OF Nnn o Snn] o [W OF Wnnn o Ennn] o [E OF Wnnn o Ennn] o [nnnnnnnnn] ⁵	FEW o SCT o BKN o OVC ST o SC o CU o AS o AC o NS [n]nnn/[n]nnnM (o [n]nnn/[n]nnnFT) AGL o AMSL o NIL	CLD: BKN SC 2500/8000FT AGL CLD: NIL
Nivel de congelación (M)	Indicación de la altura del nivel (niveles) de 0°C sobre el nivel del terreno (AGL) o por encima del nivel medio del mar (AMSL), si quedan por debajo del límite superior del espacio aéreo respecto del cual se proporciona el pronóstico	FZLVL:		[ABV] [n]nnnFT AGL o AMSL	FZLVL: 3000FT AGL
QNH previsto (M)	QNH mínimo previsto durante el periodo de validez	MNM QNH:		[n]nnnHPA	MNM QNH: 1004HPA
Temperatura de la superficie del mar y estado del mar (O)	Temperatura de la superficie del mar y estado del mar si lo requiere el acuerdo regional de navegación aérea	SEA:		Tnn HGT [n]nM	SEA: T15 HGT 5M
Erupciones volcánicas (M)	Nombre del volcán	VA:		nnnnnnnnn o NIL	VA: ETNA VA: NIL

Notas.—

1 Lugar ficticio.

REPÚBLICA DE COLOMBIA



Principio de Procedencia:
1062.492

MINISTERIO DE TRANSPORTE



UNIDAD ADMINISTRATIVA ESPECIAL DE AERONÁUTICA CIVIL

Resolución Número

(# 01284) 30 JUN 2020

Continuación de la Resolución: "Por la cual se modifica la norma RAC 203 'Servicio meteorológico para la navegación aérea' de los Reglamentos Aeronáuticos de Colombia".

Ejemplo pronóstico de área GAMET

YUCC GAMET VALID 220600/221200 YUDO –
YUCC AMSWELL FIR/2 BLW FL 120
SECN I
SFC WIND: 10/12 310/16MPS
SFC VIS: 06/08 06/08 N OF N51 3000M BR
SIGWX: 11/12 ISOL TS
SIG CLD: 06/09 N OF N51 OVC 800/1100FT AGL 10/12 ISOL TCU 1200/8000FT AGL
ICE: MOD FL050/080
TURB: MOD ABV FL090
SIGMETS APLICABLES: 3,5
SECN II
PSYS: 06 N5130 E01000 L 1004HPA MOV NE 25 KT WKN
WIND/T: 2000FT N5500 W01000 270/18MPS PS03 5000FT N5500 W01000 250/20MPS
MS02 10000FT N5500 W01000 240/22MPS MS11 240/22 MPS MS11
CLD: BKN SC 250/8000FT AGL
FZLVL: 3000FT AGL
MNM QNH: 1004HPA
SEA: T15 HGT 5M
VA: NIL

Significado: Pronóstico de área para vuelos a poca altura (GAMET) expedido respecto de la subzona dos de la región de información de vuelo Amswell* (identificada por el centro de control de área YUCC Amswell), para alturas inferiores al nivel de vuelo 120, de la oficina meteorológica de aeródromo Donlon/Internacional* (YUDO); el mensaje es válido desde las 0600 UTC a las 1200 UTC del día 22 del mes.

Sección I:
velocidad de los vientos en la superficie: entre las 1000 UTC y las 1200 UTC dirección del viento en la superficie 310 grados; velocidad del viento 16 metros por segundo;
visibilidad de superficie: entre las 0600 UTC y las 0800 UTC al norte de los 51 grados norte 3 000 metros (debido a neblina);
fenómenos del tiempo significativo: entre las 1100 UTC y las 1200 UTC tormentas aisladas sin granizo;
nubes significativas: entre las 0600 UTC y las 0900 UTC al norte de los 51 grados norte cielo cubierto base a 800, cima a 1 100 pies sobre el nivel del terreno; entre las 1000 UTC y las 1200 UTC cumulus aislados en forma de torre, base a 1 200, cima a 8 000 pies sobre el nivel del terreno;
engelamiento: moderado entre el nivel de vuelo 050 y el 080;
turbulencia: moderada por encima del nivel de vuelo 090 (hasta por lo menos el nivel de vuelo 120);
mensajes SIGMET: 3 y 5 son aplicables durante el período de validez y para la subzona que cubren.

REPÚBLICA DE COLOMBIA



Principio de Procedencia:
1062.492

MINISTERIO DE TRANSPORTE



UNIDAD ADMINISTRATIVA ESPECIAL DE AERONÁUTICA CIVIL

Resolución Número

(# 01284) 30 JUN 2020

Continuación de la Resolución: “Por la cual se modifica la norma RAC 203 ‘Servicio meteorológico para la navegación aérea’ de los Reglamentos Aeronáuticos de Colombia”.

Sección II:	
sistemas de presión:	presión baja de 1 004 hectopascales a las 0600 UTC a 51,5 grados norte, 10,0 grados este, desplazamiento previsto hacia el noreste a 25 nudos y debilitamiento;
vientos y temperatura:	a 55 grados norte 10 grados oeste dirección del viento 270 grados a 2 000 pies sobre el nivel del terreno; velocidad del viento 18 metros por segundo, temperatura más 3 grados Celsius; a 55 grados norte 10 grados oeste dirección del viento 250 grados a 5 000 pies sobre el nivel del terreno; velocidad del viento 20 metros por segundo, temperatura menos 2 grados Celsius; a 55 grados norte 10 grados oeste dirección del viento 240 grados a 10 000 pies sobre el nivel del terreno; velocidad del viento 22 metros por segundo, temperatura menos 11 grados Celsius;
nubes:	estratocumulus fragmentados; base 2 500 pies, cima 8 000 pies sobre el nivel del terreno;
nivel de congelación:	3 000 pies sobre el nivel del terreno;
QNH mínimo:	1 004 hectopascales;
mar:	temperatura de la superficie 15 grados Celsius; y estado del mar 5 metros;
cenizas volcánicas:	ninguna.
* Lugar ficticio.	

TABLA 4-4

Intervalo de valores y resoluciones para los elementos numéricos indicados en los TAF

Para el presente reglamento se adopta la Tabla A5-4 del Anexo 3 con todas sus enmiendas.

Elementos especificados en el Capítulo 6		Intervalo de valores	Resolución
Dirección del viento:	° verdadera	000 – 360	10
Velocidad del viento:	MPS	00 – 99*	1
	KT	00 – 199*	1
Visibilidad:	M	0000 – 0750	50
	M	0800 – 4 900	100
	M	5 000 – 9 000	1 000
	M	10 000 –	0 (valor fijo 9 999)
Visibilidad vertical:	30's M (100's FT)	000 – 020	1
Nubes: altura de la base de las nubes:	30's M (100's FT)	000 – 100	1
Temperatura del aire (máxima y mínima):	°C	-80 – +60	1

* No existe un requisito aeronáutico para notificar velocidades del viento en la superficie de 50 m/s (100 kt) o más; sin embargo, se han tomado medidas para notificar velocidades del viento de hasta 99 m/s (199 kt) para fines no aeronáuticos, si es necesario.

REPÚBLICA DE COLOMBIA



MINISTERIO DE TRANSPORTE



Principio de Procedencia:
1062.492

UNIDAD ADMINISTRATIVA ESPECIAL DE AERONÁUTICA CIVIL

Resolución Número

(# 01284) 30 JUN 2020

Continuación de la Resolución: “Por la cual se modifica la norma RAC 203 ‘Servicio meteorológico para la navegación aérea’ de los Reglamentos Aeronáuticos de Colombia”.

**TABLA 5-1A
Plantilla para mensajes SIGMET y AIRMET**

Para el presente reglamento se adopta la Tabla A6-1A del Anexo 3 con todas sus enmiendas.

Clave: M = inclusión obligatoria, parte de cada mensaje;
C = inclusión condicional, incluido de ser aplicable;
= = una línea doble indica que el texto que sigue debe colocarse en la línea subsiguiente.

Elementos	Contenido detallado	Plantilla SIGMET	Plantilla AIRMET	Mensaje SIGMET Ejemplos	Mensaje AIRMET Ejemplos
Indicador de lugar de FIR/CTA (M) ¹	Indicador de lugar OACI de la dependencia ATS al servicio de la FIR o CTA a la que se refiere el SIGMET/AIRMET	nnnn		YUCC ² YUDD ²	
Identificación	Identificación y número secuencial del mensaje ³	SIGMET [n][n]n	AIRMET [n][n]n	SIGMET 1 SIGMET 01 SIGMET A01	AIRMET 9 AIRMET 19 AIRMET B19
Periodo de validez (M)	Grupos de día-hora indicando el periodo de validez en UTC	VALID nnnnnn/nnnnnn		VALID 010000/010400 VALID 221215/221600 VALID 101520/101800 VALID 251600/252200 VALID 152000/160000 VALID 192300/200300	
Indicador de lugar de MWO (M)	Indicador de lugar de la MWO originadora del mensaje con un guion de separación	nnnn-		YUDO- ² YUSO- ²	
Nombre de la FIR/CTA (M)	Indicador de lugar y nombre de la FIR/CTA ⁴ para la cual se expide el SIGMET/AIRMET	nnnn nnnnnnnnnn FIR/[UIR] o nnnn nnnnnnnnnn CTA	nnnn nnnnnnnnnn FIR/[n]	YUCC AMSWELL FIR ² YUDD SHANLON ² FIR/UIR ² YUDD SHANLON CTA ²	YUCC AMSWELL FIR/2 ² YUDD SHANLON FIR ²
SI HA DE CANCELARSE EL SIGMET, VÉANSE LOS DETALLES AL FINAL DE LA PLANTILLA					
Fenómeno (M) ⁵	Descripción del fenómeno que lleva a expedir el SIGMET/AIRMET	OBSC ⁶ TS[GR?] EMBD ⁸ TS[GR?] FRQ ⁹ TS[GR?] SQL ¹⁰ TS[GR?] TC nnnnnnnnnn PSN Nnn[nn] o Snn[nn] Wnnn[nn] o Ennn[nn] CB o TC NN ¹¹ PSN Nnn[nn] o Snn[nn] Wnnn[nn] o Ennn[nn] CB SEV TURB ¹² SEV ICE ¹³ SEV ICE (FZRA) ¹³ SEV MTW ¹⁴ HVY DS	SFC WIND nnn/hn[n]MPS (o SFC WIND nnn/hn[n]KT) SFC VIS nnnnM (nn) ¹⁵ ISOL ¹⁶ TS[GR?] OCNL ¹⁷ TS[GR?] MT OBSC BKN CLD nnn[ABV]nnnnM (o BKN CLD nnn[ABV][n]nnnnFT) o BKN CLD SFC[ABV]nnnnM (o BKN CLD	OBSC TS OBSC TSGR EMBD TS EMBD TSGR FRQ TS FRQ TSGR SQL TS SQL TSGR TC GLORIA PSN N10 W060 CB TC NN PSN S2030 E06030 CB SEV TURB SEV ICE SEV ICE (FZRA) SEV MTW	SFC WIND 040/40MPS SFC WIND 310/20KT SFC VIS 1500M (BR) ISOL TS ISOL TSGR OCNL TS OCNL TSGR MT OBSC BKN CLD 120/900M BKN CLD 400/3000FT BKN CLD SFC/3000M BKN CLD SFC/ABV10000FT OVC CLD 270/ABV3000M

REPÚBLICA DE COLOMBIA



Principio de Procedencia:
1062.492

MINISTERIO DE TRANSPORTE



UNIDAD ADMINISTRATIVA ESPECIAL DE AERONÁUTICA CIVIL

Resolución Número

(# 01284) 30 JUN 2020

Continuación de la Resolución: “Por la cual se modifica la norma RAC 203 ‘Servicio meteorológico para la navegación aérea’ de los Reglamentos Aeronáuticos de Colombia”.

Elementos	Contenido detallado	Plantilla SIGMET	Plantilla AIRMET	Mensaje SIGMET Ejemplos	Mensaje AIRMET Ejemplos
		HVY SS [VA ERUPTION] [MT nnnnnnnnn] [PSN Nnn[nn] o Snn[nn] Ennn[nn] o Wnnn[nn]] VA CLD RDOACT CLD	SFC[ABV][n]nnnnFT) OVC CLD nnn[ABV]nnnnM (o OVC CLD nnn[ABV][n]nnnnFT) o OVC CLD SFC[ABV]nnnnM (o OVC CLD SFC[ABV][n]nnnnFT) ISOL ¹⁶ CB ¹⁵ OCNL ¹⁷ CB ¹⁵ FRQ ² CB ¹⁵ ISOL ¹⁶ TCU ¹⁵ OCNL ¹⁷ TCU ¹⁵ FRQ ² TCU ¹⁵ MOD TURB ¹² MOD ICE ¹³ MOD MTW ¹⁴	HVY DS HVY SS VA ERUPTION MT ASHVAL ² PSN S15 E073 VA CLD RDOACT CLD	OVC CLD 900/ABV10000FT OVC CLD SFC/3000M OVC CLD SFC/ABV10000FT ISOL CB OCNL CB FRQ CB ISOL TCU OCNL TCU FRQ TCU MOD TURB MOD ICE MOD MTW
Fenómeno observado o pronosticado (M)	Indicación de si se observa la información y se prevé que continúe, o se pronostica	OBS [AT nnnnZ] o FCST [AT nnnnZ]		OBS OBS AT 1210Z FCST FCST AT 1815Z	
Lugar (C) ¹⁹	Lugar, [indicando latitud y longitud (en grados y minutos)]	Nnn[nn] Wnnn[nn] o Nnn[nn] Ennn[nn] o Snn[nn] Wnnn[nn] o Snn[nn] Ennn[nn] o N OF Nnn[nn] o S OF Nnn[nn] o N OF Snn[nn] o S OF Snn[nn] [AND] W OF Wnnn[nn] o E OF Wnnn[nn] o W OF Ennn[nn] o E OF Ennn[nn] o N OF Nnn[nn] o N OF Snn[nn] AND S OF Nnn[nn] o S OF Snn[nn] o W OF Wnnn[nn] o W OF Ennn[nn] AND E OF Wnnn[nn] o E OF Ennn[nn] o N OF LINE ²⁰ o NE OF LINE ²⁰ o E OF LINE ²⁰ o SE OF LINE ²⁰ o S OF LINE ²⁰ o SW OF LINE ²⁰ o W OF LINE ²⁰ o NW OF LINE ²⁰ Nnn[nn] o Snn[nn] Wnnn[nn] o Ennn[nn] - Nnn[nn] o Snn[nn] Wnnn[nn] o Ennn[nn] [- Nnn[nn] o Snn[nn] Wnnn[nn] o Ennn[nn]] [- Nnn[nn] o Snn[nn] Wnnn[nn] o Ennn[nn]] [AND N OF LINE ²⁰ o NE OF LINE ²⁰ o E OF LINE ²⁰ o SE OF LINE ²⁰ o S OF LINE ²⁰ o SW OF LINE ²⁰ o W OF LINE ²⁰ o NW OF LINE ²⁰ Nnn[nn] o Snn[nn] Wnnn[nn] o Ennn[nn] - Nnn[nn] o Snn[nn] Wnnn[nn] o Ennn[nn]] [- Nnn[nn] o Snn[nn] Wnnn[nn] o Ennn[nn]] [- Nnn[nn] o Snn[nn] Wnnn[nn] o Ennn[nn]]		N2020 W07005 N48 E010 S60 W160 S0530 E16530 N OF N50 S OF N5430 N OF S10 S OF S4530 W OF W155 E OF W45 W OF E15540 E OF E09015 N OF N1515 AND W OF E13530 S OF N45 AND N OF N40 N OF LINE S2520 W11510 - S2520 W12010 SW OF LINE N50 W005 - N60 W020 SW OF LINE N50 W020 - N45 E010 AND NE OF LINE N45 W020 - N40 E010 W1 N6030 E02550 - N6055 E02500 - N6050 E02630 - N6030 E02550 APRX 50KM WID LINE BTN N64 W017 - N60 W010 - N57 E010	

REPÚBLICA DE COLOMBIA



Principio de Procedencia:
1062.492

MINISTERIO DE TRANSPORTE

UNIDAD ADMINISTRATIVA ESPECIAL DE AERONÁUTICA CIVIL



Resolución Número

(# 01284) 30 JUN 2020

Continuación de la Resolución: “Por la cual se modifica la norma RAC 203 ‘Servicio meteorológico para la navegación aérea’ de los Reglamentos Aeronáuticos de Colombia”.

Elementos	Contenido detallado	Plantilla SIGMET	Plantilla AIRMET	Mensaje SIGMET Ejemplos	Mensaje AIRMET Ejemplos
		<p>o WI^{20, 21} Nnn[nn] o Snn[nn] Wnnn[nn] o Ennn[nn] – Nnn[nn] o Snn[nn] Wnnn[nn] o Ennn[nn] – Nnn[nn] o Snn[nn] Wnnn[nn] o Ennn[nn] – [Nnn[nn] o Snn[nn] Wnnn[nn] o Ennn[nn] – Nnn[nn] o Snn[nn] Wnnn[nn] o Ennn[nn]]</p> <p>o APRX nnKM WID LINE²⁰ BTN (o nnNM WID LINE²⁰ BTN) Nnn[nn] o Snn[nn] Wnnn[nn] o Ennn[nn] – Nnn[nn] o Snn[nn] Wnnn[nn] o Ennn[nn] [– Nnn[nn] o Snn[nn] Wnnn[nn] o Ennn[nn]] [– Nnn[nn] o Snn[nn] Wnnn[nn] o Ennn[nn]]</p> <p>o ENTIRE FIR[UJR]</p> <p>o ENTIRE CTA</p> <p>o²² WI nnnKM (o nnnNM) OF TC CENTRE</p>		<p>ENTIRE FIR</p> <p>ENTIRE FIRUIR</p> <p>ENTIRE CTA</p> <p>WI 400KM OF TC CENTRE WI 250NM OF TC CENTRE</p>	
Nivel (C) ¹⁹	Nivel de vuelo o altitud ²³	<p>[SFC]/FLnnn o [SFC]/nnnnM (o [SFC]/[n]nnnnFT) o FLnnn/hnnn o TOP FLnnn o [TOP] ABV FLnnn o [nnnn]/nnnnM (o [[n]nnnn]/[n]nnnnFT) o [nnnnM]/FLnnn (o [[n]nnnnFT]/FLnnn)</p> <p>o²² TOP [ABV o BLW] FLnnn</p>		<p>FL180 SFC/FL070 SFC/3000M SFC/10000FT FL050/080 TOP FL390 ABV FL250 TOP ABV FL100 3000M 2000/3000M 8000FT 6000/12000FT 2000M/FL150 10000FT/FL250</p> <p>TOP FL500 TOP ABV FL500 TOP BLW FL450</p>	
Movimiento o movimiento previsto (C) ^{19, 24}	Movimiento o movimiento previsto (dirección y velocidad) con referencia a uno de los dieciséis puntos de la brújula, o estacionario	<p>MOV N [nnKMH] o MOV NNE [nnKMH] o MOV NE [nnKMH] o MOV ENE [nnKMH] o MOV E [nnKMH] o MOV ESE [nnKMH] o MOV SE [nnKMH] o MOV SSE [nnKMH] o MOV S [nnKMH] o MOV SSW [nnKMH] o MOV SW [nnKMH] o MOV WSW [nnKMH] o MOV W [nnKMH] o MOV WNW [nnKMH] o MOV NW [nnKMH] o MOV NNW [nnKMH] (o MOV N [nnKT] o MOV NNE [nnKT] o MOV NE [nnKT] o MOV ENE [nnKT] o MOV E [nnKT] o MOV ESE [nnKT] o MOV SE [nnKT] o MOV SSE [nnKT] o MOV S [nnKT] o MOV SSW [nnKT] o MOV SW [nnKT] o MOV WSW [nnKT] o MOV W [nnKT] o MOV WNW [nnKT] o MOV NW [nnKT] o MOV NNW [nnKT]) o STNR</p>		<p>MOV SE MOV NNW</p> <p>MOV E 40KMH MOV E 20KT MOV WSW 20KT</p> <p>STNR</p>	

REPÚBLICA DE COLOMBIA



MINISTERIO DE TRANSPORTE



Principio de Procedencia:
1062.492

UNIDAD ADMINISTRATIVA ESPECIAL DE AERONÁUTICA CIVIL

Resolución Número

(# 01284) 30 JUN 2020

Continuación de la Resolución: “Por la cual se modifica la norma RAC 203 ‘Servicio meteorológico para la navegación aérea’ de los Reglamentos Aeronáuticos de Colombia”.

Elementos	Contenido detallado	Plantilla SIGMET	Plantilla AIRMET	Mensaje SIGMET Ejemplos	Mensaje AIRMET Ejemplos
Cambios de intensidad (C) ¹⁹	Cambios de intensidad previstos	INTSF o WKN o NC		INTSF WKN NC	
Hora pronosticada (C) ²⁴	Indicación de la hora pronosticada del fenómeno	FCST AT nnnnZ	—	FCST AT 2200Z	—
Posición pronosticada (C) ^{19, 24, 25}	Posición pronosticada- del fenómeno al final del periodo de validez del mensaje SIGMET	Nnn[nn] Wnnn[nn] o Nnn[nn] Ennn[nn] o Snn[nn] Wnnn[nn] o Snn[nn] Ennn[nn] o N OF Nnn[nn] o S OF Nnn[nn] o N OF Snn[nn] o S OF Snn[nn] [AND] W OF Wnnn[nn] o E OF Wnnn[nn] o W OF Ennn[nn] o E OF Ennn[nn] o N OF Nnn[nn] o N OF Snn[nn] AND S OF Nnn[nn] o S OF Snn[nn] o W OF Wnnn[nn] o W OF Ennn[nn] AND E OF Wnnn[nn] o E OF Ennn[nn] o N OF LINE ²⁰ o NE OF LINE ²⁰ o E OF LINE ²⁰ o SE OF LINE ²⁰ o S OF LINE ²⁰ o SW OF LINE ²⁰ o W OF LINE ²⁰ o NW OF LINE ²⁰ Nnn[nn] o Snn[nn] Wnnn[nn] o Ennn[nn] - Nnn[nn] o Snn[nn] Wnnn[nn] o Ennn[nn] [- Nnn[nn] o Snn[nn] Wnnn[nn] o Ennn[nn]] [AND N OF LINE ²⁰ o NE OF LINE ²⁰ o E OF LINE ²⁰ o SE OF LINE ²⁰ o S OF LINE ²⁰ o SW OF LINE ²⁰ o W OF LINE ²⁰ o NW OF LINE ²⁰ Nnn[nn] o Snn[nn] Wnnn[nn] o Ennn[nn] - Nnn[nn] o Snn[nn] Wnnn[nn] o Ennn[nn] [- Nnn[nn] o Snn[nn] Wnnn[nn] o Ennn[nn]]	—	N30 W170 N OF N30 S OF S50 AND W OF E170 S OF N46 AND N OF N39 NE OF LINE N35 W020 - N45 W040 SW OF LINE N48 W020 - N43 E010 AND NE OF LINE N43 W020 - N38 E010 WI N20 W090 - N05 W090 - N10 W100 - N20 W100 - N20 W090 APRX 50KM WID LINE BTN N64 W017 - N57 W005 - N55 E010 - N55 E030 ENTIRE FIR ENTIRE FIRUIR ENTIRE CTA TC CENTRE PSN N2740 W07345 NO VA EXP	—

REPÚBLICA DE COLOMBIA



Principio de Procedencia:
1062.492

MINISTERIO DE TRANSPORTE



UNIDAD ADMINISTRATIVA ESPECIAL DE AERONÁUTICA CIVIL

Resolución Número

(# 01284) 30 JUN 2020

Continuación de la Resolución: “Por la cual se modifica la norma RAC 203 ‘Servicio meteorológico para la navegación aérea’ de los Reglamentos Aeronáuticos de Colombia”.

Elementos	Contenido detallado	Plantilla SIGMET	Plantilla AIRMET	Mensaje SIGMET Ejemplos	Mensaje AIRMET Ejemplos
		o W ^{25, 21} Nnn[nn] o Snn[nn] Wnnn[nn] o Ennn[nn] – Nnn[nn] o Snn[nn] Wnnn[nn] o Ennn[nn] – Nnn[nn] o Snn[nn] Wnnn[nn] o Ennn[nn] – Nnn[nn] o Snn[nn] Wnnn[nn] o Ennn[nn]			
		o APRX nnKM WID LINE ²⁶ BTN (nnNM WID LINE ²⁶ BTN) Nnn[nn] o Snn[nn] Wnnn[nn] o Ennn[nn] – Nnn[nn] o Snn[nn] Wnnn[nn] o Ennn[nn]			
		[- Nnn[nn] o Snn[nn] Wnnn[nn] o Ennn[nn]			
		[- Nnn[nn] o Snn[nn] Wnnn[nn] o Ennn[nn]			
		o ENTIRE FIR[UIR]			
		o ENTIRE CTA			
		o ²² TC CENTRE PSN Nnn[nn] o Snn[nn] Wnnn[nn] o Ennn[nn]			
		o ²³ NO VA EXP			
Repetición de elementos (C) ²⁷	Repetición de elementos incluidos en un mensaje SIGMET para nubes de cenizas volcánicas o ciclones tropicales	[AND] ²⁷	—	AND	—

o					
Cancelación de SIGMET/ AIRMET (C) ²⁸	Cancelación de SIGMET/AIRMET indicando su identificación	CNL SIGMET [n][n]n nnnnnn/hnnnnn o ²⁹ CNL SIGMET [n][n]n nnnnnn/hnnnnn VA MOV TO nnnn FIR	CNL AIRMET [n][n]n nnnnnn/hnnnnn	CNL SIGMET 2 101200/101600 CNL SIGMET A13 251030/251430 VA MOV TO YUDO FIR ²	CNL AIRMET 05 151520/151800

Notas.—

1. Véase 4.1.
2. Lugar ficticio.

REPÚBLICA DE COLOMBIA



MINISTERIO DE TRANSPORTE



Principio de Procedencia:
1062.492

UNIDAD ADMINISTRATIVA ESPECIAL DE AERONÁUTICA CIVIL

Resolución Número

(# 01284) 30 JUN 2020

Continuación de la Resolución: "Por la cual se modifica la norma RAC 203 'Servicio meteorológico para la navegación aérea' de los Reglamentos Aeronáuticos de Colombia".

3. De conformidad con 1.1.3 y 2.1.2.
4. Véase 2.1.3.
5. De conformidad con 1.1.4 y 2.1.4.
6. De conformidad con 4.2.1 a).
7. De conformidad con 4.2.4.
8. De conformidad con 4.2.1 b).
9. De conformidad con 4.2.2.
10. De conformidad con 4.2.3.
11. Se utiliza para ciclones tropicales sin nombre.
12. De conformidad con 4.2.5 y 4.2.6.
13. De conformidad con 4.2.7.
14. De conformidad con 4.2.8.
15. De conformidad con 2.1.4.
16. De conformidad con 4.2.1 c).
17. De conformidad con 4.2.1 d).
18. El uso de cumulonimbus (CB) y de cumulus en forma de torre (TCU) está restringido a AIRMET de conformidad con 2.1.4.
19. En caso de que la nube de cenizas volcánicas o el ciclón tropical cubra más de una zona dentro de la FIR, estos elementos pueden repetirse, según sea necesario.
20. Debe utilizarse una línea recta entre dos puntos trazada sobre un mapa en la proyección Mercator o una línea recta entre dos puntos que cruza líneas de longitud a un ángulo constante.
21. Debería mantenerse un número mínimo de coordenadas que no debería sobrepasar de siete.
22. Solamente para mensajes SIGMET sobre ciclones tropicales.
23. Solamente para mensajes SIGMET sobre nubes de cenizas volcánicas y ciclones tropicales.
24. Los elementos de la 'hora pronosticada' y de la 'posición pronosticada' no deben utilizarse en conjunto con el elemento 'movimiento o movimiento previsto'.
25. Los niveles de los fenómenos se mantienen fijos durante todo el período del pronóstico.
26. Solamente para mensajes SIGMET sobre cenizas volcánicas.
27. Para utilizarse cuando dos nubes de ceniza volcánica o dos centros de ciclones tropicales afectan simultáneamente a la FIR en cuestión.
28. Fin del mensaje (cuando el mensaje SIGMET/AIRMET se está cancelando).

Ejemplo SIGMET / AIRMET

SIGMET

YUDD SIGMET 2 VALID 101200/101600 YUSO -
YUDD SHANLON FIR/UIR OBSC TS FCST
S DE N54 AND E OF W012 TOP FL390 MOV E 20KT
WKN

Cancelación de la información SIGMET

YUDD SIGMET 3 VALID 101345/101600 YUSO -
YUDD SHANLON FIR/UIR CNL SIGMET 2
101200/101600

AIRMET

YUDD AIRMET 1 VALID 151520/151800 YUSO -
YUDD SHANLON FIR ISOL TS OBS
N DE S50 TOP ABV FL100 STNR WKN

Cancelación de un AIRMET

YUDD AIRMET 2 VALID 151650/151800 YUSO -
YUDD SHANLON FIR CNL AIRMET 1
151520/151800

Ejemplo Mensaje SIGMET para nube radioactiva

Nota. – Para efectos del presente reglamento se adopta el ejemplo de mensaje SIGMET para nube radioactiva, del Anexo 3, con todas sus enmiendas.

REPÚBLICA DE COLOMBIA



MINISTERIO DE TRANSPORTE



Principio de Procedencia:
1062.492

UNIDAD ADMINISTRATIVA ESPECIAL DE AERONÁUTICA CIVIL

Resolución Número

(# 01284) 30 JUN 2020

Continuación de la Resolución: “Por la cual se modifica la norma RAC 203 ‘Servicio meteorológico para la navegación aérea’ de los Reglamentos Aeronáuticos de Colombia”.

TABLA 5-1B
Plantilla para aeronotificaciones especiales (enlace ascendente)

Para el presente reglamento se adopta la Tabla A6-1B del Anexo 3 en todas sus enmiendas.

Clave: M = inclusión obligatoria, parte de cada mensaje;
C = inclusión condicional, incluido de ser aplicable;
= = una línea doble indica que el texto que sigue debe colocarse en la línea subsiguiente.

Elementos	Contenido detallado	Plantilla ^{1,2}	Ejemplos
Identificación (M)	Identificación del mensaje	ARS	ARS
Identificación de aeronave (M)	Distintivo de llamada radiotelefónica de aeronave	nnnnnn	VAB12 ³
Fenómeno observado (M)	Descripción del fenómeno observado que lleva a expedir la aeronotificación especial ⁴	TS TSGR SEV TURB SEV ICE SEV MTW HVV SS VA CLD VA [MT nnnnnnnn] MOD TURB MOD ICE	TS TSGR SEV TURB SEV ICE SEV MTW HVV SS VA CLD VA VA MT ASHVAL ⁵ MOD TURB MOD ICE
Hora de observación (M)	Hora de observación del fenómeno observado	OBS AT nnnnZ	OBS AT 1210Z
Lugar (C)	Lugar (indicando latitud y longitud (en grados y minutos) del fenómeno observado)	NnnnnWnnnnn o NnnnnEnnnnn o SnnnnWnnnnn o SnnnnEnnnnn	N2020W07005 S4812E01036
Nivel (C)	Nivel de vuelo o altitud del fenómeno observado (C)	FLnnn o FLnnn/nnn o nnnnM (o [n]nnnnFT)	FL390 FL180/210 3000M 12000FT

Notas.—

1. Vientos y temperaturas no han de remitirse en enlace ascendente a otras aeronaves en vuelo de conformidad con 3.2.
2. Véase 3.1.
3. Distintivo de llamada ficticio.
4. En el caso de una aeronotificación especial para nube de cenizas volcánicas, pueden utilizarse la extensión vertical (si se observa) y el nombre del volcán (si se conoce).
5. Lugar ficticio.

REPÚBLICA DE COLOMBIA



MINISTERIO DE TRANSPORTE



Principio de Procedencia:
1062.492

UNIDAD ADMINISTRATIVA ESPECIAL DE AERONÁUTICA CIVIL

Resolución Número

(# 01284) 30 JUN 2020

Continuación de la Resolución: “Por la cual se modifica la norma RAC 203 ‘Servicio meteorológico para la navegación aérea’ de los Reglamentos Aeronáuticos de Colombia”.

**TABLA 5-2
Plantilla para avisos de aeródromo**

Para el presente reglamento se adopta la Tabla A6-2 del Anexo 3 con todas sus enmiendas.

Clave: M = inclusión obligatoria, parte de cada mensaje;
C = inclusión condicional, incluido de ser aplicable.

Elementos	Contenido detallado	Plantillas	Ejemplos
Indicador de lugar del aeródromo (M)	Indicador de lugar del aeródromo	nnnn	YUCC ¹
Identificación del tipo de mensaje (M)	Tipo de mensaje y número secuencial	AD WRNG [n]n	AD WRNG 2
Periodo de validez (M)	Día y hora del periodo de validez en UTC	VALID nnnnnn/nnnnn	VALID 211230/211530
SI HA DE CANCELARSE EL AVISO DE AERÓDROMO, VÉANSE LOS DETALLES AL FINAL DE LA PLANTILLA			
Fenómeno (M) ²	Descripción del fenómeno que causa la expedición del aviso de aeródromo	TC ³ nnnnnnnnnn o [HVY] TS o GR ⁴ o [HVY] SN [nnCM] ⁵ o [HVY] FZRA o [HVY] FZDZ o RIME ⁴ o [HVY] SS o [HVY] DS o SA o DU o SFC WSPD nn[n]MPS MAX nn[n] {SFC WSPD nn[n]KT MAX nn[n]} o SFC WIND nnn/hn[n]MPS MAX nn[n] {SFC WIND nnn/hn[n]KT MAX nn[n]} o SQ o FROST o TSUNAMI o VA [DEPO] o TOX CHEM o Texto libre de hasta 32 caracteres ⁵	TC ANDREW HVY SN 25CM SFC WSPD 20MPS MAX 30 VA TSUNAMI
Fenómeno observado o pronosticado (M)	Indicación de si se observó la información y si se espera que continúe o se pronostica que continúe	OBS [AT nnnnZ] o FCST	OBS AT 1200Z OBS
Cambios de intensidad (C)	Cambios previstos de intensidad	INTSF o WKN o NC	WKN
o			
Cancelación del aviso de aeródromo ⁶	Cancelación del aviso de aeródromo mencionando su identificación	CNL AD WRNG [n]n nnnnnn/nnnnn	CNL AD WRNG 2 211230/211530 ⁶

Notas:—

- Lugar ficticio.
- Un fenómeno o una combinación de fenómenos de conformidad con 5.1.3.
- De conformidad con 5.1.3.
- Escarcha o cencellada blanca de conformidad con 5.1.3.
- De conformidad con 5.1.4.
- Fin del mensaje (cuando se está cancelando el aviso de aeródromo).

REPÚBLICA DE COLOMBIA



MINISTERIO DE TRANSPORTE

Principio de Procedencia:
1062.492

UNIDAD ADMINISTRATIVA ESPECIAL DE AERONÁUTICA CIVIL

Resolución Número

(# 01284) 30 JUN 2020

Continuación de la Resolución: "Por la cual se modifica la norma RAC 203 'Servicio meteorológico para la navegación aérea' de los Reglamentos Aeronáuticos de Colombia".

TABLA 5-3
Plantilla para avisos de cizalladura del viento

Para el presente reglamento se adopta la Tabla A6-3 del Anexo 3 con todas sus enmiendas.

Clave: M = inclusión obligatoria, parte de cada mensaje;
C = inclusión condicional, incluido de ser aplicable.

Elementos	Contenido detallado	Plantillas	Ejemplo
Indicador de lugar del aeródromo (M)	Indicador de lugar del aeródromo	nnnn	YUCC ¹
Identificador del tipo de mensaje (M)	Tipo de mensaje y número secuencial	WS WRNG [n]n	WS WRNG 1
Hora de origen y periodo de validez (M)	Día y hora de expedición y, de ser aplicable, periodo de validez en UTC	nnnnnn [VALID TL nnnnnn] o [VALID nnnnnn/hnnnnn]	211230 VALID TL 211330 221200 VALID 221215/221315
SI HA DE CANCELARSE EL AVISO DE CIZALLADURA DEL VIENTO, VÉANSE LOS DETALLES AL FINAL DE LA PLANTILLA			
Fenómeno (M)	Identificación del fenómeno y su lugar	[MOD] o [SEV] WS IN APCH o [MOD] o [SEV] WS [APCH] RWYnnn o [MOD] o [SEV] WS IN CLIMB-OUT o [MOD] o [SEV] WS CLIMB-OUT RWYnnn o MBST IN APCH o MBST [APCH] RWYnnn o MBST IN CLIMB-OUT o MBST CLIMB-OUT RWYnnn	WS APCH RWY12 MOD WS RWY34 WS IN CLIMB-OUT MBST APCH RWY26 MBST IN CLIMB-OUT
Fenómeno observado, notificado o pronosticado (M)	Identificación de si el fenómeno se observa o se notifica y si se espera que continúe o se pronostica	REP AT nnnn nnnnnnnn o OBS [AT nnnn] o FCST	REP AT 1510 B747 OBS AT 1205 FCST
Detalles del fenómeno (C) ²	Descripción del fenómeno que causa la expedición del aviso de cizalladura del viento	SFC WIND: nnn/nnMPS (o nnn/nnKT) nnnM (nnnFT)-WIND: nnn/nnMPS (o nnn/nnKT) o nnnKMH (o nnnKT) LOSS nnKM (o nnNM) FNA RWYnn o nnnKMH (o nnnKT) GAIN nnKM (o nnNM) FNA RWYnn	SFC WIND: 320/5MPS 60M-WIND: 360/13MPS (SFC WIND: 320/10KT 200FT-WIND: 360/26KT) 60KMH LOSS 4KM FNA RWY13 (30KT LOSS 2NM FNA RWY13)
O			
Cancelación del aviso de cizalladura del viento ³	Cancelación del aviso de cizalladura del viento mencionando su identificación	CNL WS WRNG [n]n nnnnnn/hnnnnn	CNL WS WRNG 1 211230/211330 ³

Notas.—

- Lugar ficticio.
- Disposiciones adicionales en 6.2.3.
- Fin del mensaje (cuando se está cancelando el aviso de cizalladura del viento).

REPÚBLICA DE COLOMBIA



MINISTERIO DE TRANSPORTE

Principio de Procedencia:
1062.492

UNIDAD ADMINISTRATIVA ESPECIAL DE AERONÁUTICA CIVIL

Resolución Número

(# 01284) 30 JUN 2020

Continuación de la Resolución: "Por la cual se modifica la norma RAC 203 'Servicio meteorológico para la navegación aérea' de los Reglamentos Aeronáuticos de Colombia".

TABLA 5-4

Intervalos de valores y resoluciones para los elementos numéricos incluidos en los mensajes de aviso de cenizas volcánicas y de aviso de ciclones tropicales, mensajes SIGMET /AIRMET y avisos de aeródromo y de cizalladura del viento.

Para el presente reglamento se adopta la Tabla A6-4 del Anexo 3 con todas sus enmiendas.

Elementos especificados en los Apéndices 2 y 6		Gama de valores	Resolución
Elevación de la cumbre:	M	000 – 8 100	1
	FT	000 – 27 000	1
Número de aviso:	for VA (index)*	000 – 2 000	1
	for TC (index)*	00 – 99	1
Viento máximo en la superficie:	MPS	00 – 99	1
	KT	00 – 199	1
Presión central:	hPa	850 – 1 050	1
Velocidad del viento en la superficie:	MPS	15 – 49	1
	KT	30 – 99	1
Visibilidad de la superficie:	M	0000 – 0750	50
	M	0800 – 5000	100
Nube: altura de la base:	M	000 – 300	30
	FT	000 – 1 000	100
Nube: altura de la cima:	M	000 – 2 970	30
	M	3 000 – 20 000	300
	FT	000 – 9 900	100
	FT	10 000 – 60 000	1 000
Latitudes:	° (grados)	00 – 90	1
	' (minutos)	00 – 60	1
Longitudes:	° (grados)	000 – 180	1
	' (minutos)	00 – 60	1
Niveles de vuelo:		000 – 650	10
Movimiento:	KMH	0 – 300	10
	KT	0 – 150	5
* Sin dimensiones			

REPÚBLICA DE COLOMBIA



MINISTERIO DE TRANSPORTE



Principio de Procedencia:
1062.492

UNIDAD ADMINISTRATIVA ESPECIAL DE AERONÁUTICA CIVIL

Resolución Número

(# 01284) 30 JUN 2020

Continuación de la Resolución: "Por la cual se modifica la norma RAC 203 'Servicio meteorológico para la navegación aérea' de los Reglamentos Aeronáuticos de Colombia".

Ejemplo mensaje SIGMET para ciclones tropicales

YUCC SIGMET 3 VALID 251600/252200 YUDO -
YUCC AMSWELL FIR TC GLORIA PSN N2706 W07306 CB OBS AT 1600Z WI 250NM OF TC CENTRE TOP
FL500 NC FCST AT 2200Z TC CENTRE PSN N2740 W07345

Significado:

El tercer mensaje SIGMET para la región de información de vuelo AMSWELL* (identificada por el centro de control de área YUCC Amswell), expedido por la oficina de vigilancia meteorológica Donlon/Internacional* (YUDO) desde las 0001 UTC; el mensaje es válido desde las 1600 UTC hasta las 2200 UTC el día 25 del mes; el ciclón tropical Gloria a 27 grados 6 minutos norte y 73 grados 6 minutos oeste; cumulonimbus fue observado a las 1600 UTC hasta una distancia de 250 millas marinas del centro del ciclón tropical con una cima alcanzando el nivel de vuelo 500; no se esperan cambios en intensidad; a las 2200 UTC el centro del ciclón tropical se pronostica que se localice a 27 grados 40 minutos norte y 73 grados 45 minutos oeste.

* Lugar ficticio.

Ejemplo mensaje SIGMET para cenizas volcánicas

YUDD SIGMET 2 VALID 211100/211700 YUSO -
YUDD SHANLON FIR/UIR VA ERUPTION MT ASHVAL PSN S1500 E07348 VA CLD OBS AT 1100Z APRX
50KM WID LINE BTN S1500 E07348 - S1530 E07642 FL310/450 INTSF FCST AT 1700Z APRX 50KM WID LINE
BTN S1506 E07500 - S1518 E08112 - S1712 E08330.

Significado:

El segundo mensaje SIGMET expedido para la región de información de vuelo SHANLON* (identificada por el centro de control de área/región superior de información de vuelo YUDD Shanlon), por la oficina de vigilancia meteorológica Shanlon/Internacional* (YUSO) desde las 0001 UTC; el mensaje es válido desde las 1100 UTC hasta las 1700 UTC el día 21 del mes; la erupción de ceniza volcánica de Mount Ashval* fue observada a 15 grados sur y 73 grados 48 minutos este; se observó una nube de cenizas volcánicas a las 1100 UTC en una línea ancha de aproximadamente 50 km entre 15 grados sur y 73 grados 48 minutos este, y 15 grados 30 minutos sur y 76 grados 42 minutos este; entre los niveles de vuelo 310 y 450; se proyecta que a las 1700 UTC la nube de cenizas volcánicas esté ubicada en una línea ancha de aproximadamente 50 km entre 15 grados 6 minutos sur y 75 grados este, 15 grados 18 minutos sur y 81 grados 12 minutos este y 17 grados 12 minutos sur y 83 grados 30 minutos este.

* Lugar ficticio.

REPÚBLICA DE COLOMBIA



MINISTERIO DE TRANSPORTE



Principio de Procedencia:
1062.492

UNIDAD ADMINISTRATIVA ESPECIAL DE AERONÁUTICA CIVIL

Resolución Número

(# 01284) 30 JUN 2020

Continuación de la Resolución: "Por la cual se modifica la norma RAC 203 'Servicio meteorológico para la navegación aérea' de los Reglamentos Aeronáuticos de Colombia".

Ejemplo mensaje SIGMET para nube radioactiva

YUCC SIGMET 2 VALID 201200/201600 YUDO –
YUCC AMSWELL FIR RDOACT CLD OBS AT 1155Z WI S5000 W14000 – S5000 W13800 – S5200 W13800 – S5200 W14000 – S5000 W14000 SFC/FL100 WKN FCST AT 1600Z WI S5200 W14000 – S5200 W13800 – S5300 W13800 – S5300 W14000 – S5200 W14000

Significado:

El segundo mensaje SIGMET expedido para la región de información de vuelo AMSWELL* (identificada por el centro de control de área YUCC Amswell), por la oficina de vigilancia meteorológica Donlon/International* (YUDO) desde las 0001 UTC; el mensaje es válido desde las 1200 UTC hasta las 1600 UTC el día 20 del mes; se observó una nube radiactiva a las 1155 UTC dentro del área delimitada por 50 grados 0 minutos sur 140 grados 0 minutos oeste a 50 grados 0 minutos sur 138 grados 0 minutos oeste a 52 grados 0 minutos sur 138 grados 0 minutos oeste y entre la superficie y el nivel de vuelo 100; se prevé que la nube radiactiva disminuya la intensidad; a las 1600 UTC se pronostica que la nube radiactiva estará situada dentro de un área delimitada por 52 grados 0 minutos sur 140 grados 0 minutos oeste a 52 grados 0 minutos sur 138 grados 0 minutos oeste a 53 grados 0 minutos sur 138 grados 0 minutos oeste a 53 grados 0 minutos sur 140 grados 0 minutos oeste a 52 grados 0 minutos sur 140 grados 0 minutos oeste.

* Lugar ficticio

Ejemplo mensaje SIGMET para turbulencia fuerte

YUCC SIGMET 5 VALID 221215/221600 YUDO –
YUCC AMSWELL FIR SEV TURB OBS AT 1210Z N2020 W07005 FL250 INTSF FCST AT 1600Z S OF N2020 AND E OF W06950

Significado:

El quinto mensaje SIGMET expedido para la región de información de vuelo AMSWELL* (identificada por el centro de control de área YUCC Amswell) por la oficina de vigilancia meteorológica de Donlon/International* (YUDO) desde las 0001 UTC; el mensaje es válido de las 1215 UTC a las 1600 UTC el día 22 del mes; se observó turbulencia fuerte a las 1210 UTC 20 grados 20 minutos norte y 70 grados 5 minutos oeste en el nivel de vuelo 250; se prevé que la turbulencia aumente de intensidad; a las 1600 UTC se pronostica que la turbulencia fuerte se localizará al sur de 20 grados 20 minutos norte y al este de 69 grados 50 minutos oeste.

* Lugar ficticio.

REPÚBLICA DE COLOMBIA



Principio de Procedencia:
1062.492

MINISTERIO DE TRANSPORTE



UNIDAD ADMINISTRATIVA ESPECIAL DE AERONÁUTICA CIVIL

Resolución Número

(# 01284) 30 JUN 2020

Continuación de la Resolución: "Por la cual se modifica la norma RAC 203 'Servicio meteorológico para la navegación aérea' de los Reglamentos Aeronáuticos de Colombia".

Ejemplo mensaje SIGMET para onda orográfica moderada

YUCC AIRMET 2 VALID 221215/221600 YUDO -
YUCC AMSWELL FIR MOD MTW OBS AT 1205Z N48 E010 FL080 STNR NC

Significado:

Segundo mensaje AIRMET expedido para la región de información de vuelo AMSWELL* (identificada por el centro de control de área YUCC Amwell) por la oficina de vigilancia meteorológica de Donlon/Internacional* (YUDO) desde las 0001 UTC; el mensaje es válido desde las 1215 UTC a las 1600 UTC el día 22 del mes; se observó una onda orográfica moderada a las 1205 UTC a 48 grados norte y 10 grados este en el nivel de vuelo 080; se prevé que la onda orográfica permanezca estacionaria y que no sufra cambios en intensidad.

* Lugar ficticio.

”

ARTÍCULO CUARTO. Una vez publicada en el Diario Oficial la presente Resolución, incorpórese en la versión oficial de los Reglamentos Aeronáuticos de Colombia publicada en la página web de la Unidad Administrativa Especial de Aeronáutica Civil, www.aerocivil.gov.co.

ARTÍCULO QUINTO. Las demás disposiciones de los Reglamentos Aeronáuticos de Colombia que no hayan sido expresamente modificadas mediante el presente acto administrativo continuarán vigentes conforme a su texto preexistente.

ARTÍCULO SEXTO. La presente Resolución entrará a regir a partir de su fecha de su publicación en el Diario Oficial y deroga las disposiciones que le sean contrarias

PUBLÍQUESE Y CÚMPLASE

Dada en Bogotá, D.C., a los **30 JUN 2020**

JUAN CARLOS SALAZAR GÓMEZ
Director General

Proyectó: Rodrigo Alfonso Cabrales Alarcón – Abogado de Grupo de Normas Aeronáuticas
Ingrid Tatiana Sierra Giraldo – Inspectora ANI-MET Grupo de Inspección de Servicios a la Navegación Aérea
Rafael Ignacio Gil Romero – Inspector ANI-MET Grupo de Inspección de Servicios a la Navegación Aérea

Revisó: CR. Rolando Aros Riaño – Director de Servicios a la Navegación Aérea
Édgar Benjamín Rivera Flórez – Coordinador Grupo de Normas Aeronáuticas
Ricardo Humberto Cárdenas Tabares – Coordinador Grupo de Inspección de Servicios a la Navegación Aérea

Aprobó: Lucas Gómez Rodríguez – Jefe Oficina de Transporte Aéreo
Luis Alberto Valencia Valencia – Secretario de Seguridad Operacional y de la Aviación Civil
MG(RA) Juan Carlos Ramírez Mejía – Asesor Dirección General